

ΕΠΙΧΕΙΡΗΣΙΑΚΟ ΠΡΟΓΡΑΜΜΑ

«ΑΛΙΕΙΑ & ΘΑΛΑΣΣΑ 2014 -2020»

ΠΡΟΤΕΡΑΙΟΤΗΤΑ 4

ΑΥΞΗΣΗ ΤΗΣ ΑΠΑΣΧΟΛΗΣΗΣ ΚΑΙ ΤΗΣ ΕΔΑΦΙΚΗΣ ΣΥΝΟΧΗΣ

ΔΗΜΟΣΙΕΣ ΕΠΕΝΔΥΣΕΙΣ ΓΙΑ ΤΗΝ

ΑΕΙΦΟΡΟ ΑΝΑΠΤΥΞΗ ΤΩΝ ΑΛΙΕΥΤΙΚΩΝ ΠΕΡΙΟΧΩΝ

(Μέτρο 8.3.3; Άρ. 63.1 του Καν. 508/2014

‘Εφαρμογή στρατηγικών τοπικής ανάπτυξης με πρωτοβουλία των τοπικών κοινοτήτων’ [για παρεμβάσεις δημοσίου χαρακτήρα]

ΤΟΠΙΚΟ ΠΡΟΓΡΑΜΜΑ

ΠΟΛΙΤΙΣΜΟΣ & ΠΕΡΙΒΑΛΛΟΝ: "ΕΝ ΠΛΩ"

ΕΝΗΜΕΡΩΤΙΚΟΣ ΟΔΗΓΟΣ 1^{ης} ΠΡΟΣΚΛΗΣΗΣ

Κωδικός Πρόσκλησης: 63.1 CLLD.28

Πειραιάς, Απρίλιος 2020

Περιεχόμενα

Περιεχόμενα.....	2
ΑΡΚΤΙΚΟΛΕΞΟ	3
Εισαγωγή.....	4
ΚΕΦΑΛΑΙΟ 1:Παρουσίαση Τοπικού Προγράμματος Αλιείας «Πολιτισμός & Περιβάλλον «ΕΝ ΠΛΩ»» 6	
1.1 Ενδιάμεσος Φορέας Δίκτυο Συνεργασίας Δήμων ΠΕ Νήσων Αττικής	6
1.2 Η σημασία της Τοπικής Ανάπτυξης με Πρωτοβουλία Τοπικών Κοινοτήτων (CLLD)	6
1.3 Περιοχή Παρέμβασης ΤΠ Δικτύου ΠΕ Νήσων Αττικής	7
1.4 Θεματικές κατευθύνσεις της Τοπικής Στρατηγικής	9
1.5 Συμπληρωματικότητα μεταξύ των δράσεων του τοπικού προγράμματος (ΕΓΤΑΑ ή /και ΕΤΘΑ)	10
ΚΕΦΑΛΑΙΟ 2: 1 ^η Πρόσκληση δικαιούχων αλιείας τοπικού προγράμματος	11
2.1 Δομή της 1 ^{ης} Πρόσκλησης	11
2.2 Δράσεις των Δημοσίων επενδύσεων για την αειφόρο ανάπτυξη των αλιευτικών περιοχών. 11	
2.3 Τεχνικά δελτία δράσεων δημοσίων παρεμβάσεων	13
2.4 Γενικοί και Ειδικοί Όροι Επιλεξιμότητας	22
2.5 Υποβολή Πράξεων (προτάσεων) από τους δικαιούχους φορείς.....	23
2.6. Απαιτούμενα δικαιολογητικά	27
2.7. Διαδικασία Αξιολόγησης των Πράξεων (Προτάσεων)	30
2.7.1 Υποβολή και εξέταση ενστάσεων	30
2.7.2 Δημοσιοποίηση Απόφασης Ένταξης.....	31

ΠΕΡΙΕΧΟΜΕΝΑ ΠΙΝΑΚΩΝ

Πίνακας 1: Περιοχή Παρέμβασης Τοπικού Προγράμματος.....	8
Πίνακας 2: Θεματικές Κατευθύνσεις της Τοπικής Στρατηγικής.....	9
Πίνακας 3: Συνοπτική Παρουσίαση της Δομής της 1 ^{ης} Πρόσκλησης.....	11
Πίνακας 4: Παρουσίαση δράσεων δημοσίου χαρακτήρα ΕΠΑΛΘ.....	12
Πίνακας 5: Δράση 4.2.2	13
Πίνακας 6: Δράση 4.2.2.1	14
Πίνακας 7: Δράση 4.2.2.2	16
Πίνακας 8: Δράση 4.2.2.3	18

Πίνακας 9: Δράση 4.2.2.4	20
Πίνακας 10: Συνημμένα έγγραφα της πρόσκλησης	24
Πίνακας 11: Δικαιολογητικά και στάδια αξιολόγησης	27

ΠΕΡΙΕΧΟΜΕΝΑ ΕΙΚΟΝΩΝ

Εικόνα 1: Χάρτης περιοχής παρέμβασης ΤΠ Δικτύου ΠΕ Νήσων Αττικής σε σχέση με την ευρύτερη περιοχή	7
---	---

ΑΡΚΤΙΚΟΛΕΞΟ

ΕΓΤΑΑ: Ευρωπαϊκό Γεωργικό Ταμείο Αγροτικής Ανάπτυξης

ΕΣΠΑ: Ενιαίο Στρατηγικό Πλαίσιο Αναφοράς

ΕΤΘΑ: Ευρωπαϊκό Ταμείο Αλιείας & Θάλασσας

ΕΥΘΥ: Ειδική Υπηρεσία Θεσμικής Υποστήριξης

ΕΦ: Ενδιάμεσος Φορέας

ΟΤΔ: Ομάδα Τοπικής Δράσης

ΟΠΣ: Ολοκληρωμένο Πληροφοριακό Σύστημα

ΠΑΑ: Πρόγραμμα Αγροτικής Ανάπτυξης

ΠΕ: Περιφερειακή Ενότητα

ΤΔΠ: Τεχνικό Δελτίο Πράξης

ΥΑ: Υπουργική Απόφαση

ΥΠ.Α.Α.Τ: Υπουργείο Αγροτικής Ανάπτυξης και Τροφίμων

ΦΕΚ: Φύλλο Εφημερίδας Κυβέρνησης

CLLD: Community Led - Local Development

LEADER: Liaison Entre Actions de L'Economie Rurale (Διασύνδεση μεταξύ Δράσεων της Αγροτικής Οικονομίας)

Εισαγωγή

Ο Παρών Ενημερωτικός Οδηγός, αποτελεί συνημμένο της 1^{ης} Πρόσκλησης για την Υποβολή Προτάσεων στο Επιχειρησιακό Πρόγραμμα «ΑΛΙΕΙΑ & ΘΑΛΑΣΣΑ 2014-2020» ΠΡΟΤΕΡΑΙΟΤΗΤΑ 4 «ΑΥΞΗΣΗ ΤΗΣ ΑΠΑΣΧΟΛΗΣΗΣ ΚΑΙ ΤΗΣ ΕΔΑΦΙΚΗΣ ΣΥΝΟΧΗΣ», η οποία συγχρηματοδοτείται από το ΕΤΘΑ, με τίτλο: «ΔΗΜΟΣΙΕΣ ΕΠΕΝΔΥΣΕΙΣ ΓΙΑ ΤΗΝ ΑΕΙΦΟΡΟ ΑΝΑΠΤΥΞΗ ΤΩΝ ΑΛΙΕΥΤΙΚΩΝ ΠΕΡΙΟΧΩΝ», του Τοπικού Προγράμματος της περιοχής Νήσων Αττικής της ΠΕ Αττικής της Περιφέρειας Αττικής.

(Μέτρο 8.3.3: Άρ. 63.1 του Καν. 508/2014 Έφαρμογή στρατηγικών τοπικής ανάπτυξης με πρωτοβουλία των τοπικών κοινοτήτων' [για παρεμβάσεις δημοσίου χαρακτήρα]).

Σκοπός του παρόντος Οδηγού, είναι η ενημέρωση των δυνητικών δικαιούχων σχετικά με το Τοπικό Πρόγραμμα Αλιείας των Νήσων Αττικής «Πολιτισμός & Περιβάλλον "ΕΝ ΠΛΩ"», καθώς και η καθοδήγησή τους σχετικά με τις απαιτήσεις της Παρούσας 1^{ης} Πρόσκλησης.

Από το Τοπικό Πρόγραμμα Αλιείας του Δικτύου Νήσων Αττικής που αφορά σε δημόσιες παρεμβάσεις, δύναται να χρηματοδοτηθούν Οργανισμοί της Τοπικής Αυτοδιοίκησης Α΄ και Β΄ Βαθμού και φορείς τους, μη κερδοσκοπικοί συλλογικοί αλιευτικοί και περιβαλλοντικοί φορείς, καθώς και φορείς που έχουν συνάψει προγραμματική σύμβαση με τους ανωτέρω φορείς και τηρούν τους κανόνες όπως αυτοί τίθενται από το Σύστημα Διαχείρισης και Ελέγχου του ΕΣΠΑ 2014 – 2020.

Ενδεικτικά, κατηγορίες ενεργειών, έργων και παρεμβάσεων δημοσίου χαρακτήρα που μπορούν να χρηματοδοτηθούν σχετίζονται με έργα μικρής κλίμακας με σκοπό την ανάδειξη των σημείων φυσικού κάλλους στις αλιευτικές και ενάλιες περιοχές, όπως ανάδειξη φάρων, καρνάγιων, ενάλιες αρχαιότητες, κοκ, υποδομές που σχετίζονται με την υποστήριξη της αλιείας και της υδατοκαλλιέργειας, ταυτόχρονα με την προώθηση της κοινωνικής ευημερίας, όπως χρήση έξυπνης τεχνολογίας σε αλιευτικές και λιμενικές υποδομές, υποδομές υποστήριξης εφοδιασμού αλιευτικών και λοιπών σκαφών κ.ο.κ. καθώς και παρεμβάσεις ανάδειξης στοιχείων του υδάτινου φυσικού περιβάλλοντος, με σκοπό την υποστήριξη της άμβλυσης των επιπτώσεων της κλιματικής αλλαγής, όπου δύναται να χρηματοδοτηθούν ενέργειες ανάδειξης υδάτινων συστημάτων, υποδομές διαχείρισης περιβαλλοντικών συστημάτων κ.ο.κ.

Για την περίπτωση της ενίσχυσης του ρόλου των αλιευτικών κοινοτήτων στην τοπική ανάπτυξη και τη διακυβέρνηση των τοπικών αλιευτικών πόρων και των θαλάσσιων δραστηριοτήτων, δύναται να χρηματοδοτηθούν μικρές ενέργειες εμπύχωσης και ενίσχυσης ικανοτήτων, με την σχετική τεκμηρίωση.

Συγκεκριμένα, ο παρών οδηγός αποτελείται από δύο Ενότητες .

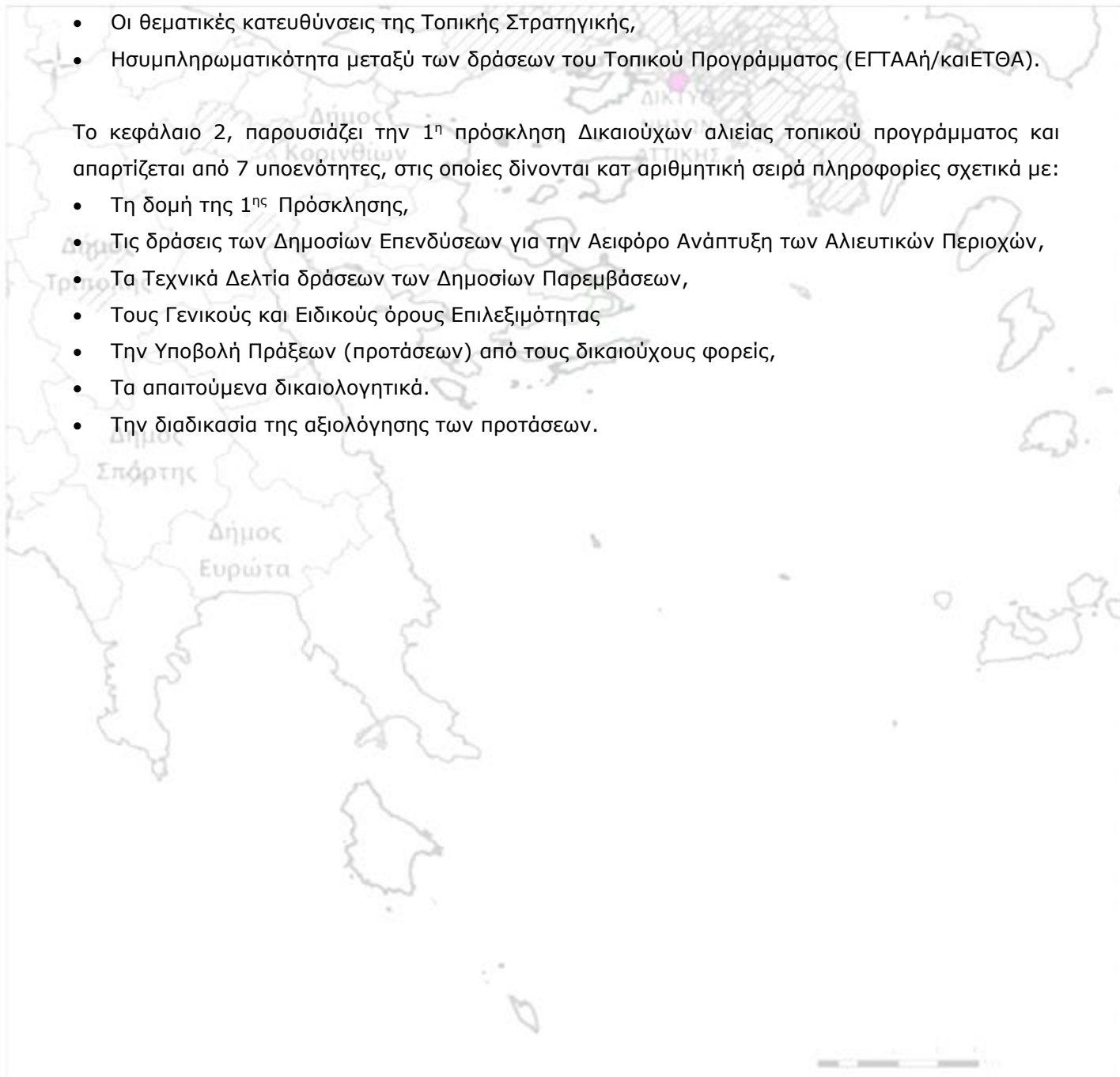
- Στο Κεφάλαιο 1, παρουσιάζεται το Τοπικό Πρόγραμμα Αλιείας των Νήσων Αττικής, ενώ
- Στο Κεφάλαιο 2 η Ενότητα 2, δίνονται πληροφορίες για την 1^η Πρόσκληση Δικαιούχων Αλιείας του Τοπικού Προγράμματος.

Το κεφάλαιο 1 απαρτίζεται από 5 υποενότητες, στις οποίες κατ' αριθμητική σειρά, παρουσιάζονται:

- Ο Ενδιάμεσος Φορέας Δίκτυο Συνεργασίας Δήμων ΠΕ Νήσων Αττικής
- Η σημασία της Τοπικής ανάπτυξης με την Πρωτοβουλία Τοπικών Κοινοτήτων (CLLD),
- Ηπεριοχή παρέμβασης του Τοπικού Προγράμματος Δικτύου ΠΕ Νήσων Αττικής,
- Οι θεματικές κατευθύνσεις της Τοπικής Στρατηγικής,
- Ησυμπληρωματικότητα μεταξύ των δράσεων του Τοπικού Προγράμματος (ΕΓΤΑΑή/καιΕΤΘΑ).

Το κεφάλαιο 2, παρουσιάζει την 1^η πρόσκληση Δικαιούχων αλιείας τοπικού προγράμματος και απαρτίζεται από 7 υποενότητες, στις οποίες δίνονται κατ' αριθμητική σειρά πληροφορίες σχετικά με:

- Τη δομή της 1^{ης} Πρόσκλησης,
- Τις δράσεις των Δημοσίων Επενδύσεων για την Αειφόρο Ανάπτυξη των Αλιευτικών Περιοχών,
- Τα Τεχνικά Δελτία δράσεων των Δημοσίων Παρεμβάσεων,
- Τους Γενικούς και Ειδικούς όρους Επιλεξιμότητας
- Την Υποβολή Πράξεων (προτάσεων) από τους δικαιούχους φορείς,
- Τα απαιτούμενα δικαιολογητικά.
- Την διαδικασία της αξιολόγησης των προτάσεων.



ΚΕΦΑΛΑΙΟ 1: Παρουσίαση Τοπικού Προγράμματος Αλιείας «Πολιτισμός & Περιβάλλον «ΕΝ ΠΛΩ»»

1.1 Ενδιάμεσος Φορέας Δίκτυο Συνεργασίας Δήμων ΠΕ Νήσων Αττικής

Το Δίκτυο Συνεργασίας Δήμων ΠΕ Νήσων Αττικής, είναι Αστική Μη Κερδοσκοπική Εταιρεία και ιδρύθηκε τον Ιούλιο του 2016 με σκοπό τον σχεδιασμό, την υποβολή και την υλοποίηση της Τοπικής Στρατηγικής, με τίτλο «Πολιτισμός & Περιβάλλον ΕΝ ΠΛΩ», στο πρόγραμμα CLLD/LEADER 2014-2020, του Προγράμματος Αγροτικής Ανάπτυξης 2014 – 2020 και του Επιχειρησιακού Προγράμματος Αλιείας και Θάλασσας 2014-2020.

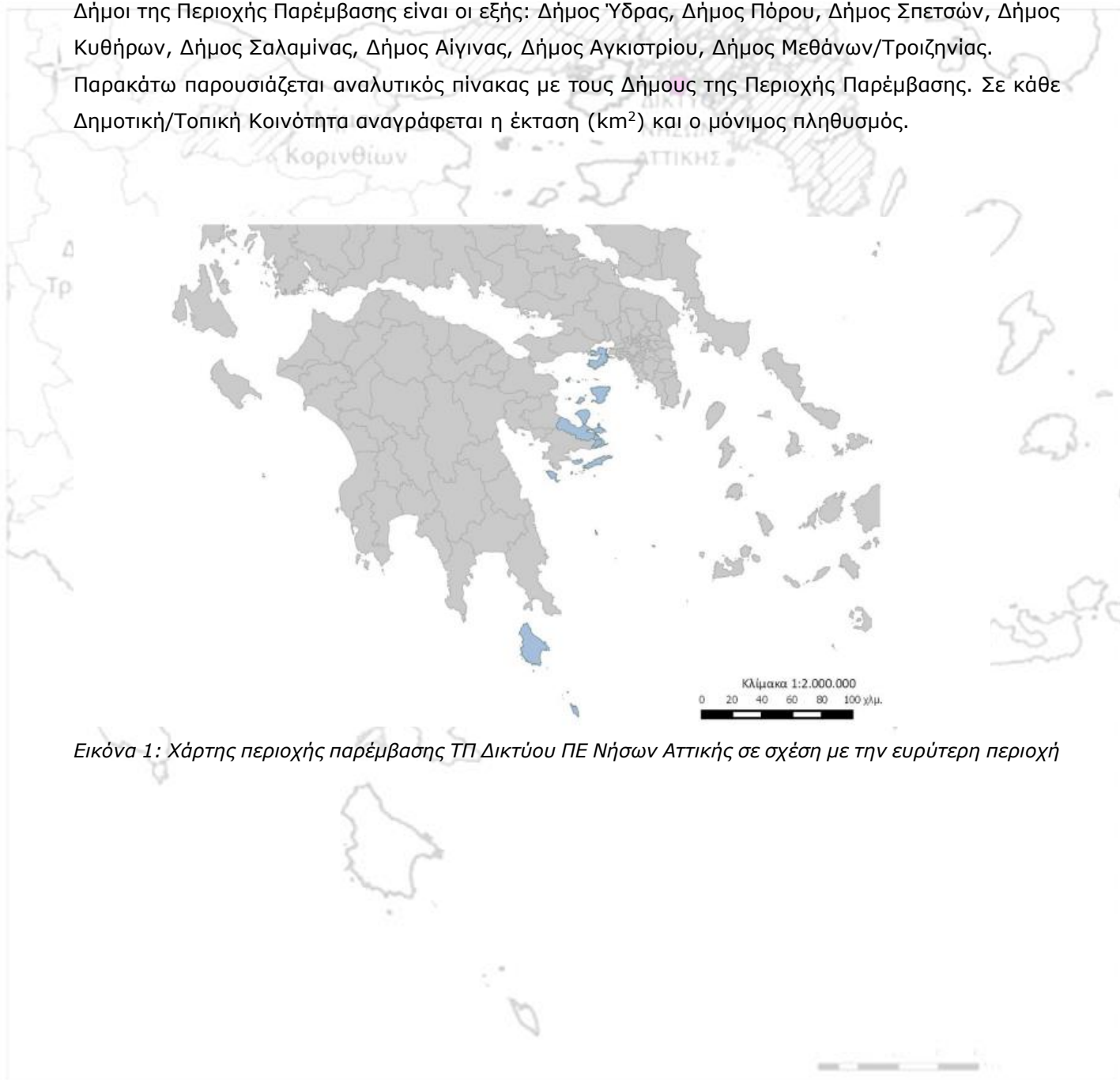
Με την με αριθμ. 3206/12.12.2016 (ΦΕΚ 4111/Β/2016) Υ.Α. Αγροτικής Ανάπτυξης και Τροφίμων εγκρίθηκε για το Δίκτυο Νήσων Αττικής το πρόγραμμα τοπικής ανάπτυξης στο πλαίσιο της Πρόσκλησης υποβολής προτάσεων για την επιλογή Στρατηγικών Τοπικής Ανάπτυξης του ΠΑΑ 2014-2020 & του ΕΠΑΛΘ 2014-2020 και πραγματοποιήθηκε η κατανομή πιστώσεων Δημόσιας Δαπάνης. Η ΟΤΔ «Δίκτυο Συνεργασίας Δήμων Περιφερειακής Ενότητας Νήσων Αττικής», σύμφωνα με την υπ' αριθμ. ΥΑ 1126/24-4-2019 Υπουργείου Αγροτικής Ανάπτυξης και Τροφίμων (ΦΕΚ 1760/20-05-2019), ορίστηκε ως Ενδιάμεσος Φορέας του Επιχειρησιακού Προγράμματος Αλιείας και Θάλασσας 2014-2020. Στην απόφαση αυτή περιγράφεται η ανάθεση αρμοδιοτήτων διαχείρισης για Πράξεις του Μέτρου 8.3.3 «Εφαρμογή στρατηγικών τοπικής ανάπτυξης» της Προτεραιότητας 4 «Αύξηση της απασχόλησης και της εδαφικής συνοχής» του Επιχειρησιακού Προγράμματος «Αλιείας και Θάλασσας 2014-2020», του Τοπικού Προγράμματος CLLD/LEADER.

1.2 Η σημασία της Τοπικής Ανάπτυξης με Πρωτοβουλία Τοπικών Κοινοτήτων (CLLD)

Η Τοπική Ανάπτυξη με Πρωτοβουλία Τοπικών Κοινοτήτων (CLLD), βασισμένη στην προσέγγιση LEADER, είναι μια μέθοδος σχεδιασμού και υλοποίησης τοπικών ολοκληρωμένων αναπτυξιακών στρατηγικών, με τη συμμετοχή των εταίρων σε τοπικό επίπεδο, συμπεριλαμβανομένης της κοινωνίας των πολιτών, των τοπικών οικονομικών και κοινωνικών φορέων, προκειμένου να αντιμετωπισθούν αποτελεσματικά οι οικονομικές, κοινωνικές, περιβαλλοντικές και δημογραφικές προκλήσεις που αντιμετωπίζουν οι αγροτικές περιοχές.

1.3 Περιοχή Παρέμβασης ΤΠ Δικτύου ΠΕ Νήσων Αττικής

Η περιοχή παρέμβασης, όπου υλοποιούνται οι προτεινόμενες πράξεις, αφορά την Περιφερειακή Ενότητα Νήσων Αττικής, η οποία συνίσταται από τους οχτώ (8) Δήμους των Νησιών της Αττικής. Οι Δήμοι της Περιοχής Παρέμβασης είναι οι εξής: Δήμος Ύδρας, Δήμος Πόρου, Δήμος Σπετσών, Δήμος Κυθήρων, Δήμος Σαλαμίνας, Δήμος Αίγινας, Δήμος Αγκιστρίου, Δήμος Μεθάνων/Τροιζηνίας. Παρακάτω παρουσιάζεται αναλυτικός πίνακας με τους Δήμους της Περιοχής Παρέμβασης. Σε κάθε Δημοτική/Τοπική Κοινότητα αναγράφεται η έκταση (km²) και ο μόνιμος πληθυσμός.



Εικόνα 1: Χάρτης περιοχής παρέμβασης ΤΠ Δικτύου ΠΕ Νήσων Αττικής σε σχέση με την ευρύτερη περιοχή

Πίνακας 1: Περιοχή Παρέμβασης Τοπικού Προγράμματος

	Περιφερειακή Ενότητα Νήσων Αττικής	Έκταση km ²	Μόνιμος Πληθυσμός (2011)
1.	Δήμος Αγκιστριού	13,4	1142
2.	Δήμος Αίγινας		
Δήμος Αίγινας	ΔΚ Αίγινας	38,7	7.253
	ΔΚ Βαθέος	7,4	1.495
	ΔΚ Κυψέλης	6,5	2.124
	ΔΚ Μεσαγρού	20,7	1.361
	TK Πέρδικας	14,2	823
3.	Δήμος Κυθήρων		
Δήμος Κυθήρων	ΔΚ Αντικυθήρων	20,4	68
	TK Αρωνιαδικών	4,2	98
	TK Καραβά	37,4	222
	TK Καρβουνάδων	14,4	324
	TK Κοντολιανικών	5,6	188
	TK Κυθήρων	29,9	665
	TK Λιβαδίου	17,6	464
	TK Λογοθετιανικών	16,0	208
	TK Μητάτων	43,0	192
	TK Μυλοποτάμου	26,9	102
	TK Μυρτιδίων	17,3	132
	TK Ποταμού	20,3	961
	TK Φρατσίων	17,7	167
	TK Φριλιγκιανικών	29,2	250
4.	Δήμος Πόρου	49,6	3993
5.	Δήμος Σαλαμίνας		
Δήμος Σαλαμίνας	ΔΚ Αμπελακίων	7,4	4.998
	ΔΚ Σεληνίων	7,8	2.509
	ΔΚ Αιαντείου	38,1	5.888
	ΔΚ Σαλαμίνας	42,9	25.888
6.	Δήμος Σπετσών	27,1	4027
7.	Δήμος Τροιζηνίας-Μεθάνων		
Δήμος Τροιζηνίας-Μεθάνων	TK Κουνουπίτης	15,4	178
	TK Κυψέλης-Μεθάνων	6,7	92
	TK Λουτροπόλεως-Μεθάνων	12,0	1.097
	TK Μεγαλοχωρίου	16,0	290
	ΔΚ Γαλατά	41,4	2.522
	TK Φαναρίου	22,8	287
	TK Δρυόπης	53,3	1.042
	TK Καρατζά	13,6	303
	TK Τακτικούπολεως	19,0	431
	TK Τροιζηνίας	40,6	901
8.	Δήμος Ύδρας	64,4	1.966
	ΣΥΝΟΛΟ	879,0	74.651

1.4 Θεματικές κατευθύνσεις της Τοπικής Στρατηγικής

Οι θεματικές κατευθύνσεις και οι ειδικοί και γενικοί στόχοι του τοπικού προγράμματος, όπως έχει εγκριθεί η τοπική στρατηγική, διαμορφώθηκαν σε ένα κοινό πλαίσιο θεματικών κατευθύνσεων και στόχων. Η κύρια θεματική κατεύθυνση του τοπικού προγράμματος είναι **η εισαγωγή πρακτικών για την αειφόρο ανάπτυξη της περιοχής**. Η ενίσχυση των στοιχείων του πολιτιστικού και φυσικού περιβάλλοντος, η αύξηση της επιτόπου κατανάλωσης τοπικών προϊόντων και η ανάπτυξη οικονομικών σχέσεων με την ευρύτερη \ θαλάσσια και παράκτια περιοχή θα δώσει νέα ταυτότητα στο τουριστικό προϊόν και νέες θέσεις εργασίας στη δημιουργική οικονομία.

Οι θεματικές κατευθύνσεις που συνδέονται με το Τοπικό Πρόγραμμα είναι οι ακόλουθες:

Πίνακας 2: Θεματικές Κατευθύνσεις της Τοπικής Στρατηγικής

Θεματικές Κατευθύνσεις Τοπικής Στρατηγικής
Ενίσχυση της επιχειρηματικότητας μέσω της συνεργασίας, της διασύνδεσης και της καινοτομίας
Βελτίωση της ανταγωνιστικότητας αλλά και ειδικότερα τη βελτίωση της ανταγωνιστικότητας στους τομείς αλιείας και υδατοκαλλιέργειας
Υποστήριξη της τοπικής επιχειρηματικότητας και την ανάδειξη της τοπικής ταυτότητας
Διασύνδεση τομέων και οικονομικών παραγόντων
Ενίσχυση της καινοτομίας και των καινοτόμων παρεμβάσεων
Βελτίωση της ανταγωνιστικότητας αλλά και ειδικότερα τη βελτίωση της ανταγωνιστικότητας της αλυσίδας αξίας του αγροδιατροφικού τομέα
Ενίσχυση δράσεων και παρεμβάσεων για το περιβάλλον και την κλιματική αλλαγή
Προώθηση της συμμετοχής, της συνεργασίας, της δικτύωσης και της ανταλλαγής τεχνογνωσίας μεταξύ διαφορετικών περιοχών, εταιρών και κρατών
Βελτίωση συνθηκών διαβίωσης και ποιότητας ζωής του τοπικού πληθυσμού
Εισαγωγή πρακτικών για την αειφόρο ανάπτυξη της περιοχής

1.5 Συμπληρωματικότητα μεταξύ των δράσεων του τοπικού προγράμματος (ΕΓΤΑΑ ή /και ΕΤΘΑ)

Η Τοπική Στρατηγική του προγράμματος CLLD 2014-2020 για τις Νήσους Αττικής συγκλίνει στους 2 γενικούς στρατηγικούς στόχους, που εξυπηρετεί και τα 2 διαρθρωτικά ταμεία (ΕΓΤΑΑ & ΕΤΘΑ), του τοπικού προγράμματος:

- * Στόχος 1: Ανάδειξη των στοιχείων του περιβάλλοντος και του πολιτισμού ως βάση για την αειφόρο ανάπτυξη της περιοχής.
- * Στόχος 2: Ενίσχυση της επιχειρηματικότητας μέσω της συνεργασίας, της διασύνδεσης και της καινοτομίας.

Αναλυτικότερα, σύμφωνα με τον τοπικό σχεδιασμό ο Γενικός Στόχος 1 «**Ανάδειξη των στοιχείων του περιβάλλοντος και του πολιτισμού ως βάση για την αειφόρο ανάπτυξη της περιοχής**», εξειδικεύεται σε ειδικούς στόχους με κατεύθυνση:

- * την ενίσχυση δράσεων για την προστασία του περιβάλλοντος, της πολιτιστικής κληρονομιάς και της ενημέρωσης του κοινού,
- * την υλοποίηση έργων υποδομής για τη βελτίωση της ποιότητας ζωής των κατοίκων και την ενίσχυση της κοινωνικής συνοχής,
- * την αειφορική διαχείριση των πόρων,
- * την ανάδειξη της ιδιαίτερης πολιτιστικής, παραγωγικής και περιβαλλοντικής ταυτότητας και τη διαφοροποίηση/ ενίσχυση του τουριστικού προϊόντος.

ΚΕΦΑΛΑΙΟ 2: 1^η Πρόσκληση δικαιούχων αλιείας τοπικού προγράμματος

2.1 Δομή της 1^{ης} Πρόσκλησης

Η 1^η Πρόσκληση δομείται από τις επτά (7) παρακάτω Ενότητες.

Πίνακας 3: Συνοπτική Παρουσίαση της Δομής της 1^{ης} Πρόσκλησης

Ενότητες	Περιεχόμενα Πρόσκλησης
1	Περιεχόμενο Πρόσκλησης
2	Αντικείμενο Πρόσκλησης
3	Οικονομικά Στοιχεία πρόσκλησης
4	Επιλεξιμότητα
5	Οδηγίες Υποβολής Αιτήσεων
6	Διαδικασία Επιλογής και Ένταξης Πράξεων
7	Επικοινωνία-Πληροφόρηση
Συνημμένα	Τα έγγραφα που έχουν επισυναφθεί στην 1 ^η Πρόσκληση
Παραρτήματα	Παράρτημα Ι: Υποχρεώσεις Δικαιούχων

Οι ενότητες αυτές διευκρινίζουν τις ενέργειες στις οποίες πρέπει να προβεί ο Δυνητικός Δικαιούχος, προκειμένου να οργανώσει και υποβάλει το φάκελό του στην παρούσα 1^η Πρόσκληση.

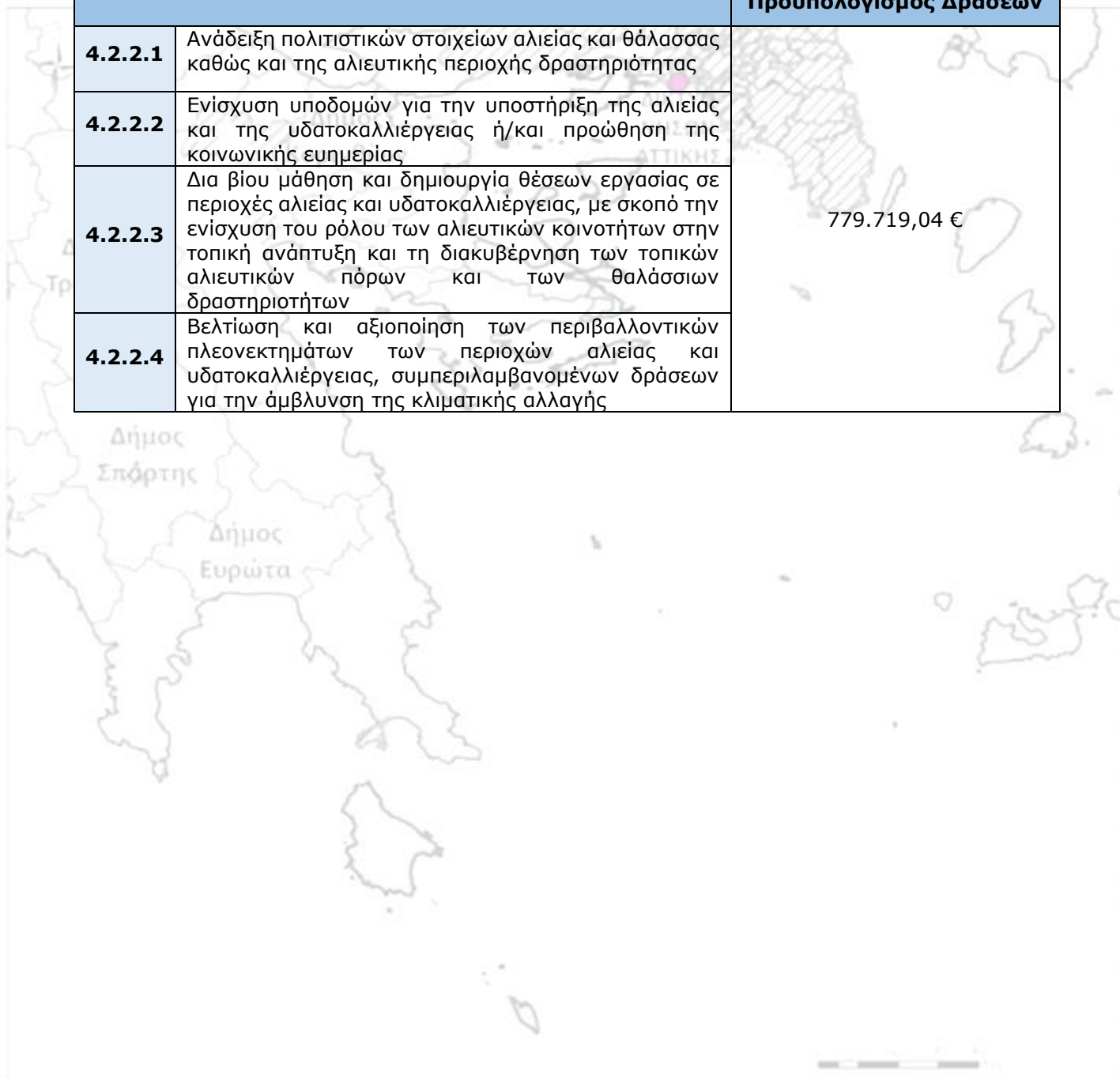
2.2 Δράσεις των Δημοσίων επενδύσεων για την αειφόρο ανάπτυξη των αλιευτικών περιοχών

Οι Δημόσιες Επενδύσεις για την Αειφόρο Ανάπτυξη των Αλιευτικών Περιοχών υλοποιούνται μέσω της Δράσης 4.2.2 *Πρωτόθληση της κοινωνικής ευημερίας, της πολιτιστικής κληρονομιάς στους τομείς της αλιείας, της υδατοκαλλιέργειας και της θάλασσας, διαχείριση και ανάδειξη των περιβαλλοντικών πλεονεκτημάτων της περιοχής, ενίσχυση του ρόλου των τοπικών φορέων που σχετίζονται με την αλιεία, την υδατοκαλλιέργεια και τη θάλασσα.*

Απώτερος σκοπός της δράσης είναι η αναβάθμιση της ποιότητας ζωής του τοπικού πληθυσμού και ο εμπλουτισμός του τουριστικού προϊόντος με τη βελτίωση των υφιστάμενων υποδομών και υπηρεσιών (αλλά και τη δημιουργία νέων) που παρέχονται τόσο στον τοπικό πληθυσμό, όσο και στους επισκέπτες και σχετίζονται αποκλειστικά με την αλιεία και τη θάλασσα. Οι δράσεις, για τις οποίες μπορούν να υποβληθούν Αιτήσεις Χρηματοδότησης, αναφέρονται συνοπτικά στον παρακάτω πίνακα και αναλυτικά στην § 2.3 *Τεχνικά Δελτία Δράσεων Δημοσίων Παρεμβάσεων* του παρόντος οδηγού.

Πίνακας 4: Παρουσίαση δράσεων δημοσίου χαρακτήρα ΕΠΑΛΘ

Δράσεις Δημοσίου Χαρακτήρα ΕΠΑΛΘ		Συνολικός Προϋπολογισμός Δράσεων
4.2.2.1	Ανάδειξη πολιτιστικών στοιχείων αλιείας και θάλασσας καθώς και της αλιευτικής περιοχής δραστηριότητας	779.719,04 €
4.2.2.2	Ενίσχυση υποδομών για την υποστήριξη της αλιείας και της υδατοκαλλιέργειας ή/και προώθηση της κοινωνικής ευημερίας	
4.2.2.3	Δια βίου μάθηση και δημιουργία θέσεων εργασίας σε περιοχές αλιείας και υδατοκαλλιέργειας, με σκοπό την ενίσχυση του ρόλου των αλιευτικών κοινοτήτων στην τοπική ανάπτυξη και τη διακυβέρνηση των τοπικών αλιευτικών πόρων και των θαλάσσιων δραστηριοτήτων	
4.2.2.4	Βελτίωση και αξιοποίηση των περιβαλλοντικών πλεονεκτημάτων των περιοχών αλιείας και υδατοκαλλιέργειας, συμπεριλαμβανομένων δράσεων για την άμβλυση της κλιματικής αλλαγής	



2.3 Τεχνικά δελτία δράσεων δημοσίων παρεμβάσεων

Πίνακας 5: Δράση 4.2.2

Τίτλος Δράσης	Πρωώθηση της κοινωνικής ευημερίας, της πολιτιστικής κληρονομιάς στους τομείς της αλιείας, της υδατοκαλλιέργειας και της θάλασσας, διαχείριση και ανάδειξη των περιβαλλοντικών πλεονεκτημάτων της περιοχής ενίσχυση του ρόλου των τοπικών φορέων που σχετίζονται με την αλιεία, την υδατοκαλλιέργεια και τη θάλασσα
Κωδικός Δράσης	4.2.2
ΕΔΕΤ	ΕΤΘΑ
Νομική βάση	Άρθρο 63.1 Καν. (ΕΕ) 508/2014
<p>Η περιοχή των Νήσων του Σαρωνικού συμπεριλαμβανομένης της ενδοχώρας της Τροιζηνίας, αποτελεί παράκτια ζώνη, όπου οι ασκούμενες δραστηριότητες διασυνδέονται μέσω των λιμενικών υποδομών διαφόρων κατηγοριών, που ικανοποιούν την ανάγκη των μεταφορών.</p> <p>Οι πολιτικές της ΕΕ χρησιμοποιούν το θαλάσσιο χωροταξικό σχεδιασμό ως ένα καινοτόμο εργαλείο σχεδιασμού, με σκοπό την ολοκληρωμένη θαλάσσια ανάπτυξη. Ο συνδυασμός του θαλάσσιου χωροταξικού σχεδιασμού με την ολοκληρωμένη διαχείριση παράκτιων περιοχών ή ζωνών ως συνδυασμός, μπορεί εάν εφαρμοστεί μπορεί να αλλάξει δραστικά την φυσιογνωμία και τις αναπτυξιακές δυνατότητες στη νησιωτική ζώνη του Σαρωνικού Κόλπου.</p> <p>Η βελτίωση των προσφερόμενων χερσαίων και θαλάσσιων μεταφορικών υπηρεσιών τόσο εντός όσο και από/ προς τα νησιά της περιοχής παρέμβασης, για το σύνολο των διακινούμενων πολιτών και αγαθών, αποτελεί τη βάση για την «γαλάζια ανάπτυξη», σε συνδυασμό με την ενίσχυση της ελκυστικότητας των νησιών ως τόπων προορισμού για τουρισμό (αλιευτικό, yachting).</p> <p>Επίσης η έντονη τουριστική δραστηριότητα που αναπτύσσεται στην περιοχή και η ολοένα και αυξανόμενη ζήτηση εναλλακτικών μορφών τουρισμού, όπως φυσιολατρικός, καταδυτικός, αλιευτικός, κ.λπ., επιτάσσει την ανάγκη βελτίωσης της ποιότητας ζωής του τοπικού πληθυσμού, συνεισφέροντας στην τοπική οικονομία ενθαρρύνοντας παράλληλα την επιχειρηματικότητα.</p> <p>Απώτερος σκοπός της δράσης είναι η αναβάθμιση της ποιότητας ζωής του τοπικού πληθυσμού και ο εμπλουτισμός του τουριστικού προϊόντος με τη βελτίωση των υφιστάμενων υποδομών και υπηρεσιών (αλλά και τη δημιουργία νέων) που παρέχονται τόσο στον τοπικό πληθυσμό, όσο και στους επισκέπτες και σχετίζονται αποκλειστικά με την αλιεία και τη θάλασσα.</p>	

Πίνακας 6: Δράση 4.2.2.1

Τίτλος Υπο-δράσης	Ανάδειξη πολιτιστικών στοιχείων αλιείας και θάλασσας καθώς και της αλιευτικής περιοχής δραστηριότητας
Κωδικός Υπο-δράσης	4.2.2.1
ΕΔΕΤ	ΕΤΘΑ
Νομική βάση *	Άρθρο 63.1.δ Καν. (ΕΕ) 508/2014
Αναλυτική Περιγραφή Δράσης	
<p>Όπως καταδεικνύεται από την ανάλυση της υφιστάμενης κατάστασης, διαμορφώνεται σημαντική αύξηση της τουριστικής ζήτησης σε όλους τους τομείς της οικονομικής δραστηριότητας, δηλ. και της αλιείας και της υδατοκαλλιέργειας, με αποτέλεσμα την ανάγκη ανάδειξης της πολιτιστικής κληρονομιάς στην περιοχή παρέμβασης.</p> <p>Η δράση αφορά στην ανάδειξη στοιχείων πολιτισμού στην περιοχή παρέμβασης, που είτε συνδέονται με την αλιεία και τη θάλασσα είτε την αναδεικνύουν. Αφορά σε έργα μικρής κλίμακας, με σκοπό την ανάδειξη των σημείων φυσικού κάλλους στις αλιευτικές και ενάλιες περιοχές.</p> <p>Ενδεικτικές κατηγορίες έργων αναφέρονται:</p> <ul style="list-style-type: none"> • Ανάδειξη φάρων, • Ανάδειξη – αναβίωση στοιχείων αλιευτικής ή και θαλάσσιας παράδοσης, • Ανάδειξη καρνάγιων - ταρσανάδων, με παρεμβάσεις αναπλάσεων ή και άλλων μεθόδων όπως εκθέσεις ανάδειξης δραστηριότητας, δημιουργία ψηφιακών υλικών σχετικών κ.ο.κ. • Επισκέψιμες ενάλιες αρχαιότητες ή ναυαγία • Χώροι έκθεσης ναυτικής, αλιευτικής, θαλάσσιας παράδοσης συμπεριλαμβανομένων και δράσεων που αξιοποιούν τις νέες τεχνολογίες (π.χ. ψηφιακά μουσεία), • υποδομές μικρής κλίμακας για την ανάδειξη περιοχών φυσικού κάλλους, αξιοθέατων και μνημείων της φύσης και του πολιτισμού(π.χ. σήμανση αξιοθέατων, μνημείων, θέσεις θέας), • εκθέσεις ανάδειξης παραδοσιακών τεχνικών κατασκευής σκαφών αλιείας ή / και υδατοκαλλιέργειας ή και της αλιευτικής δραστηριότητας της περιοχής του τοπικού προγράμματος, • Ανάδειξη και δημιουργία καταδυτικών και θαλάσσιων πάρκων ή και θαλάσσιων διαδρομών και έργων ερμηνείας περιβάλλοντος στη θάλασσα, δημιουργία υποδομών διευκόλυνσης διεξαγωγής δραστηριοτήτων κατάδυσης και παρατήρησης θαλάσσιου περιβάλλοντος ως δράση υποστήριξης αντίστοιχου εγχειρήματος, • Πολιτιστικές εκδηλώσεις συσχετιζόμενες με την αλιεία, την υδατοκαλλιέργεια και την θάλασσα και τον πολιτισμό γύρω από τους τομείς αυτούς (π.χ. Η γιορτή του Ψαρά στην Σαλαμίνα, η Αρμάτα στις Σπέτσες, η Έκθεση ναυτικού σαλονιού στον Πόρο, η γιορτή Ψαρά στο Βαθύ Γαλατά κ.λπ.). • Γιορτές αλιείας και υδατοκαλλιέργειας ή και γιορτές που σχετίζονται με τη θάλασσα (γαστρονομία, αθλητισμός, θαλάσσιο περιβάλλον, ιστορία σχετική με τη θάλασσα, διασύνδεση μεταξύ των περιοχών του τοπικού προγράμματος), <p>Θα επιδιωχθεί κατά το δυνατόν, οι δράσεις από τις παραπάνω ενέργειες που θα στηριχθούν να είναι αποτελέσματα επιχειρησιακού σχεδιασμού και της στρατηγικής των φορέων που αιτούνται την υποστήριξη ανάδειξης.</p> <p>Η ένταση ενίσχυσης ανέρχεται σε ποσοστό 100% των επιλέξιμων δαπανών για ενέργειες που αφορούν τις αλιευτικές περιοχές της περιοχής παρέμβασης.</p>	

Θεματικές κατευθύνσεις που εξυπηρετούνται:

Οι θεματικές κατευθύνσεις που εξυπηρετούνται, αφορούν τα παρακάτω:

- Υποστήριξη της τοπικής επιχειρηματικότητας και την ανάδειξη της τοπικής ταυτότητας
- Υποστήριξη της τοπικής επιχειρηματικότητας και την ανάδειξη της τοπικής ταυτότητας
- Εισαγωγή πρακτικών για την αειφόρο ανάπτυξη της περιοχής
- Βελτίωση συνθηκών διαβίωσης και ποιότητας ζωής του τοπικού πληθυσμού

Περιοχή Εφαρμογής

Αλιευτικές και ενάλιες περιοχές της περιοχής παρέμβασης

Δικαιούχοι

- ΟΤΑ Α΄ & Β΄ βαθμού και φορείς τους
- Συλλογικοί φορείς μη κερδοσκοπικού χαρακτήρα του αλιευτικού ή περιβαλλοντικού τομέα
- Φορείς που έχουν συνάψει προγραμματική σύμβαση με τους παραπάνω αναφερόμενους

Συνέργεια / συμπληρωματικότητα με άλλες δράσεις του τοπικού προγράμματος

19.2.4.3, 19.2.4.4, 19.2.4.5

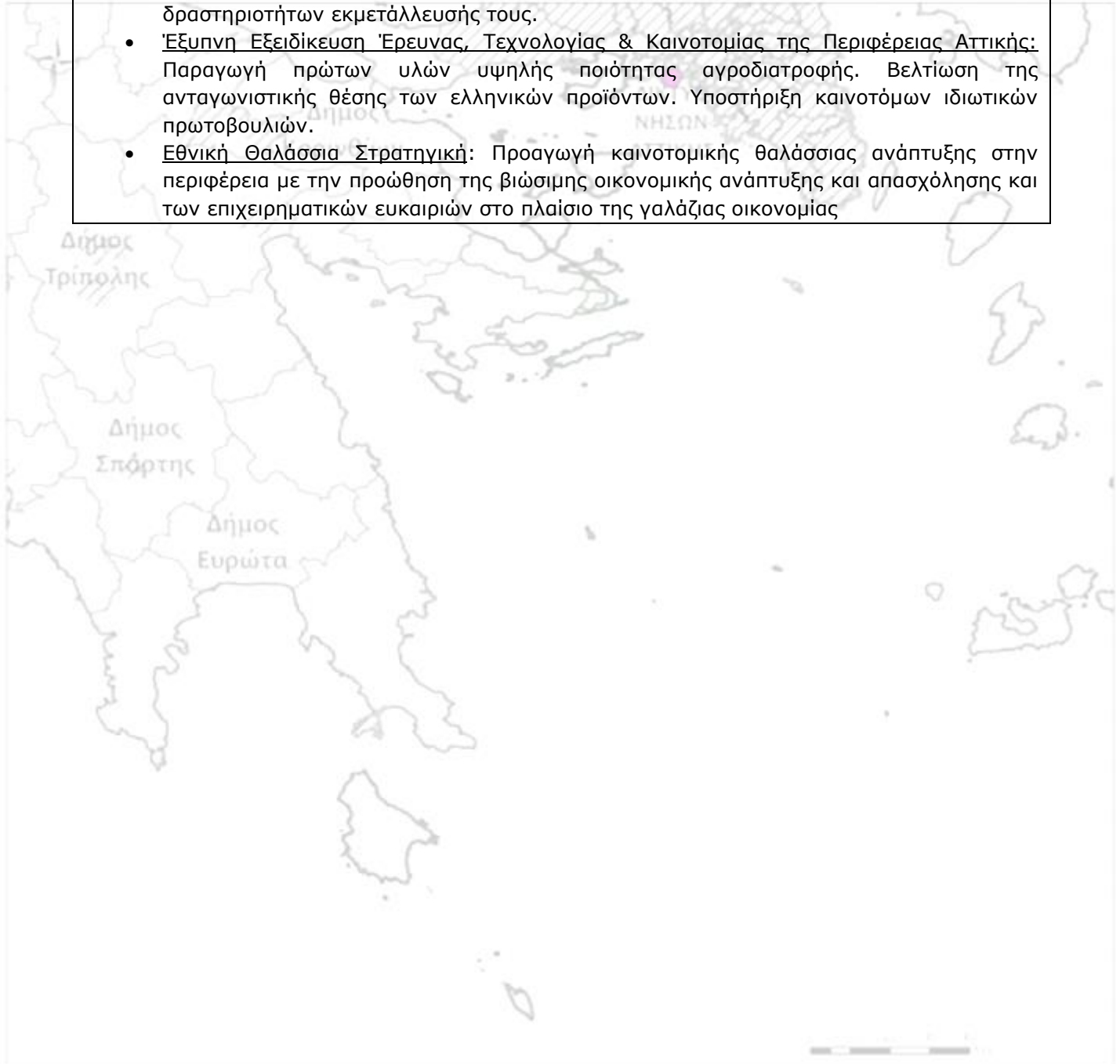
Συνέργεια / συμπληρωματικότητα με άλλες δράσεις στην ευρύτερη περιοχή

- ΡΣΑ 2021 Περιφερειακού Πλαισίου Αττικής: Πρόκριση ήπιας ανάπτυξη, ανάλογα με τα κατά τόπους συγκριτικά πλεονεκτήματα, με έμφαση στο σεβασμό της ευαισθησίας του νησιώτικου και παράκτιου τοπίου και περιβάλλοντος. Επιδίωξη διατήρησης του πρωτογενούς τομέα, όπου υπάρχουν οι προϋποθέσεις ανάπτυξής του, όπως σε Αίγινα, Σαλαμίνα, Πόρο, Τροιζηνία, με επιπλέον ανάπτυξη ειδικών καλλιεργειών και δραστηριοτήτων εκμετάλλευσής τους.
- Έξυπνη Έξειδίκευση Έρευνας, Τεχνολογίας & Καινοτομίας της Περιφέρειας Αττικής: Παραγωγή πρώτων υλών υψηλής ποιότητας αγροδιατροφής. Βελτίωση της ανταγωνιστικής θέσης των ελληνικών προϊόντων. Υποστήριξη καινοτόμων ιδιωτικών πρωτοβουλιών.
- Εθνική Θαλάσσια Στρατηγική: Προαγωγή καινοτομικής θαλάσσιας ανάπτυξης στην περιφέρεια με την προώθηση της βιώσιμης οικονομικής ανάπτυξης και απασχόλησης και των επιχειρηματικών ευκαιριών στο πλαίσιο της γαλάζιας οικονομίας

Πίνακας 7: Δράση 4.2.2.2

Τίτλος Υπο-δράσης	Ενίσχυση υποδομών για την υποστήριξη της αλιείας και της υδατοκαλλιέργειας ή/και προώθηση της κοινωνικής ευημερίας
Κωδικός Υπο-δράσης	4.2.2.2
ΕΔΕΤ	ΕΤΘΑ
Νομική βάση *	Άρθρο 63.1.δ Καν. (ΕΕ) 508/2014
Αναλυτική Περιγραφή Δράσης	
<p>Η περιοχή παρέμβασης των Νήσων αποτελεί θαλάσσια ζώνη με σημαντική συμβολή στην αλιεία και στον τουρισμό.</p> <p>Όπως καταδεικνύεται από την ανάλυση της υφιστάμενης κατάστασης, η περιοχή έχει ανάγκη από λιμενικές υποδομές ή υποδομές που θα προωθήσουν ή και θα στηρίξουν την αλιεία και τις αλιευτικές δραστηριότητες.</p> <p>Η υπο-δράση αφορά σε μικρής κλίμακας παρεμβάσεις για την υποστήριξη του εφοδιασμού των αλιευτικών και λοιπών σκαφών, σύμφωνα με την δυναμική της λιμενικής υποδομής. Πιο συγκεκριμένα:</p> <ul style="list-style-type: none"> • Υποδομές για την υποστήριξη του εφοδιασμού των αλιευτικών και λοιπών σκαφών, • Δημιουργία ή εκσυγχρονισμός καταφυγίων για την βελτίωση της ασφάλειας των αλιέων, • Δημιουργία θέσεων ελλιμενισμού αλιευτικών και λοιπών σκαφών, σύμφωνα με τη δυναμική της λιμενικής υποδομής, • Αλιευτικοί λιμένες, τόποι εκφόρτωσης, ιχθυόσκαλες και καταφύγια (πλωτές εξέδρες για την διαχείριση και παρακολούθηση της αλιευτικής δραστηριότητας κ.ά.) • Εισαγωγή νέων τεχνολογιών (smart applications) για την διευκόλυνση ή και διαχείριση της κυκλοφορίας τουριστικών σκαφών σε λιμενικές υποδομές (μαρίνες, κ.λπ.) <p>Η δράση αφορά λιμενικές και αλιευτικές υποδομές, τοπικές αλιευτικές υποδομές εγκατάστασης που σχετίζονται με υποδομές διακίνησης και διάθεσης προϊόντων αλιείας, με προϊόντα θάλασσας (π.χ. αλυκές) και υδατοκαλλιέργειας, π.χ. ιχθυαγορές, καθώς και υποδομές που σχετίζονται με την τουριστική αναβάθμιση και την βελτίωση των υπηρεσιών προς τους χρήστες των λιμενικών εγκαταστάσεων.</p> <p>Η ένταση ενίσχυσης ανέρχεται σε ποσοστό 100% των επιλέξιμων δαπανών για ενέργειες που αφορούν τις αλιευτικές περιοχές της περιοχής παρέμβασης.</p>	
Θεματικές κατευθύνσεις που εξυπηρετούνται:	
<p>Οι θεματικές κατευθύνσεις που εξυπηρετούνται, αφορούν τα παρακάτω:</p> <ul style="list-style-type: none"> • Βελτίωση συνθηκών διαβίωσης και ποιότητας ζωής του τοπικού πληθυσμού • Εισαγωγή πρακτικών για την αειφόρο ανάπτυξη της περιοχής 	
Περιοχή Εφαρμογής	
Αλιευτικές και ενάλιες περιοχές της περιοχής παρέμβασης	
Δικαιούχοι	
<ul style="list-style-type: none"> • ΟΤΑ Α΄ & Β΄ βαθμού και φορείς τους • Συλλογικοί φορείς μη κερδοσκοπικού χαρακτήρα του αλιευτικού ή περιβαλλοντικού τομέα • Φορείς που έχουν συνάψει προγραμματική σύμβαση με τους παραπάνω αναφερόμενους 	
Συνέργεια / συμπληρωματικότητα με άλλες δράσεις του τοπικού προγράμματος	
19.2.4.1, 19.2.4.3, 19.2.4.5	
Συνέργεια / συμπληρωματικότητα με άλλες δράσεις στην ευρύτερη περιοχή	

- ΡΣΑ 2021 Περιφερειακού Πλαισίου Αττικής: Πρόκριση ήπιας ανάπτυξη, ανάλογα με τα κατά τόπους συγκριτικά πλεονεκτήματα, με έμφαση στο σεβασμό της ευαισθησίας του νησιώτικου και παράκτιου τοπίου και περιβάλλοντος. Επιδίωξη διατήρησης του πρωτογενούς τομέα, όπου υπάρχουν οι προϋποθέσεις ανάπτυξής του, όπως σε Αίγινα, Σαλαμίνα, Πόρο, Τροιζηνία, με επιπλέον ανάπτυξη ειδικών καλλιεργειών και δραστηριοτήτων εκμετάλλευσής τους.
- Έξυπνη Εξειδίκευση Έρευνας, Τεχνολογίας & Καινοτομίας της Περιφέρειας Αττικής: Παραγωγή πρώτων υλών υψηλής ποιότητας αγροδιατροφής. Βελτίωση της ανταγωνιστικής θέσης των ελληνικών προϊόντων. Υποστήριξη καινοτόμων ιδιωτικών πρωτοβουλιών.
- Εθνική Θαλάσσια Στρατηγική: Προαγωγή καινοτομικής θαλάσσιας ανάπτυξης στην περιφέρεια με την προώθηση της βιώσιμης οικονομικής ανάπτυξης και απασχόλησης και των επιχειρηματικών ευκαιριών στο πλαίσιο της γαλάζιας οικονομίας



Πίνακας 8: Δράση 4.2.2.3

Τίτλος Υπο-δράσης	Δια βίου μάθηση και δημιουργία θέσεων εργασίας σε περιοχές αλιείας και υδατοκαλλιέργειας, με σκοπό την ενίσχυση του ρόλου των αλιευτικών κοινοτήτων στην τοπική ανάπτυξη και τη διακυβέρνηση των τοπικών αλιευτικών πόρων και των θαλάσσιων δραστηριοτήτων
Κωδικός Υπο-δράσης	4.2.2.3
ΕΔΕΤ	ΕΤΘΑ
Νομική βάση *	Άρθρο 63.1.β, 63.1.ε Καν. (ΕΕ) 508/2014
Αναλυτική Περιγραφή Δράσης	
<p>Όπως καταδεικνύεται από την ανάλυση της υφιστάμενης κατάστασης, η περιοχή έχει ανάγκη από ενημέρωση, ευαισθητοποίηση και εκπαίδευση στον τομέα της αλιείας και υδατοκαλλιέργειας ώστε να υποστηριχθεί τόσο το επάγγελμα του αλιέα με σκοπό την προώθηση της ενασχόλησης του τοπικού πληθυσμού με την αλιεία με τους παραπάνω τομείς, όσο και να δημιουργηθούν και νέες οικονομικές δραστηριότητες που σχετίζονται με τον τομέα.</p> <p>Προκειμένου να υποστηριχθούν ατομικοί και συλλογικοί φορείς που δραστηριοποιούνται στους τομείς αλιείας και υδατοκαλλιέργειας, ενδεικτικά προβλέπονται δράσεις για την:</p> <ul style="list-style-type: none"> • Εμφύχωση τοπικών φορέων που δραστηριοποιούνται στην περιοχή μέσω δράσεων δια βίου μάθησης, ανταλλαγής τεχνογνωσίας και γενικά ανάπτυξης δεξιοτήτων και ικανοτήτων στους τομείς δραστηριοτήτων στην επιχειρηματικότητα για την ανάδειξη της προστιθέμενης αξίας της αλιείας, υδατοκαλλιέργειας και της θάλασσας • Παροχή επαγγελματικών συμβουλών για επιχειρηματικές και εμπορικές δράσεις σχετικές με τον τομέα και για την δημιουργία προστιθέμενης αξίας. • Παροχή επαγγελματικών συμβουλών για την περιβαλλοντική βιωσιμότητα με σκοπό τον περιορισμό και, όπου είναι δυνατό την εξάλειψη των αρνητικών επιπτώσεων των αλιευτικών δραστηριοτήτων στα θαλάσσια και χερσαία οικοσυστήματα. • Δημιουργία άτυπων δικτύων, συμφωνιών σύμπραξης ή ενώσεων ανάμεσα σε έναν ή περισσότερους ανεξάρτητους φορείς σχετικών με τα αντικείμενα με στόχο τον εμπλουτισμό της τεχνογνωσίας για θέματα διαχείρισης, προστασίας, ανάδειξης ή και γενικά στήριξης της οικονομίας του τομέα της αλιείας, της θάλασσας της υδατοκαλλιέργειας. • Επιμορφωτικές δράσεις σε τοπικό ή και σε ευρωπαϊκό επίπεδο μέσω ενεργειών επιμόρφωσης, ενημέρωσης με μετακίνηση, διαμονή, διατροφή κ.ο.κ. • Ενίσχυση δράσεων, όπως μικρής διάρκειας ανταλλαγές για απόκτηση εμπειρίας και τεχνογνωσίας, συμπεριλαμβανομένων ταξιδιών για πρακτική άσκηση και συμμετοχή σε συνέδρια, σεμινάρια και μικρής διάρκειας εκπαιδευτικά προγράμματα, όπως επίσης και εκπαιδευτικά ταξίδια για νέους. • Ενίσχυση δράσεων ενημέρωσης και προώθησης τοπικών προϊόντων αλιείας και υδατοκαλλιέργειας. • Εκπαίδευση για την εισαγωγή νέων ενεργειών π.χ. σύνδεση αλιευτικού προϊόντος/ ή και προϊόντος υδατοκαλλιέργειας με την τοπική γαστρονομία, τρόποι μεταποίησης των προϊόντων, διερεύνηση άμεσων συνδέσεων με λοιπές αγορές. • Ενίσχυση δράσεων με σκοπό την επιμόρφωση και ανάδειξη της περιβαλλοντικής αξίας της περιοχής, συμπεριλαμβανομένων δράσεων για την άμβλυση της κλιματικής αλλαγής, καινοτομία εκπαιδεύσεις στην επιχείρηση αλιείας και υδατοκαλλιέργειας (διοργάνωση από την ίδια την επιχείρηση εσωτερικά, ή από φορείς αλιείας και θάλασσας (περιλαμβάνονται 	

υδατοκαλλιέργειες καθώς και λοιπές επιχειρήσεις που συνδέονται με την αλυσίδα της παραγωγικής διαδικασίας - πρακτική άσκηση εξοπλισμού και εργαλείων για τη θάλασσα. Συνεργασία με ερευνητικά κέντρα για την αντιμετώπιση περιβαλλοντικών ή άλλων ζητημάτων.

Η ένταση ενίσχυσης ορίζεται στο **100%** των επιλέξιμων δαπανών για τους δικαιούχους της δράσης (και ΟΤΑ).

Θεματικές κατευθύνσεις που εξυπηρετούνται:

Οι θεματικές κατευθύνσεις που εξυπηρετούνται, αφορούν τα παρακάτω:

- Βελτίωση της ανταγωνιστικότητας αλλά και ειδικότερα τη βελτίωση της ανταγωνιστικότητας της αλυσίδας αξίας του αγροδιατροφικού τομέα
- Βελτίωση συνθηκών διαβίωσης και ποιότητας ζωής του τοπικού πληθυσμού
- Εισαγωγή πρακτικών για την αειφόρο ανάπτυξη της περιοχής

Περιοχή Εφαρμογής

Αλιευτικές και ενάλιες περιοχές της περιοχής παρέμβασης

Δικαιούχοι

- ΟΤΑ Α' & Β' βαθμού και φορείς τους
- Συλλογικοί φορείς μη κερδοσκοπικού χαρακτήρα του αλιευτικού ή περιβαλλοντικού τομέα
- Φορείς που έχουν συνάψει προγραμματική σύμβαση με τους παραπάνω αναφερόμενους

Συνέργεια / συμπληρωματικότητα με άλλες δράσεις του τοπικού προγράμματος

19.2.1.1, 19.2.1.2

Συνέργεια / συμπληρωματικότητα με άλλες δράσεις στην ευρύτερη περιοχή

- ΡΣΑ 2021 Περιφερειακού Πλαισίου Αττικής: Πρόκριση ήπιας ανάπτυξη, ανάλογα με τα κατά τόπους συγκριτικά πλεονεκτήματα, με έμφαση στο σεβασμό της ευαισθησίας του νησιώτικου και παράκτιου τοπίου και περιβάλλοντος. Επιδίωξη διατήρησης του πρωτογενούς τομέα, όπου υπάρχουν οι προϋποθέσεις ανάπτυξής του, όπως σε Αίγινα, Σαλαμίνα, Πόρο, Τροιζηνία, με επιπλέον ανάπτυξη ειδικών καλλιεργειών και δραστηριοτήτων εκμετάλλευσής τους.
- Έξυπνη Εξειδίκευση Έρευνας, Τεχνολογίας & Καινοτομίας της Περιφέρειας Αττικής: Παραγωγή πρώτων υλών υψηλής ποιότητας αγροδιατροφής. Βελτίωση της ανταγωνιστικής θέσης των ελληνικών προϊόντων. Υποστήριξη καινοτόμων ιδιωτικών πρωτοβουλιών.
- Εθνική Θαλάσσια Στρατηγική: Προαγωγή καινοτομικής θαλάσσιας ανάπτυξης στην περιφέρεια με την προώθηση της βιώσιμης οικονομικής ανάπτυξης και απασχόλησης και των επιχειρηματικών ευκαιριών στο πλαίσιο της γαλάζιας οικονομίας

Πίνακας 9: Δράση 4.2.2.4

Τίτλος Υπο-δράσης	Βελτίωση και αξιοποίηση των περιβαλλοντικών πλεονεκτημάτων των περιοχών αλιείας και υδατοκαλλιέργειας συμπεριλαμβανομένων δράσεων για την άμβλυση της κλιματικής αλλαγής
Κωδικός Υπο-δράσης	4.2.2.4
ΕΔΕΤ	ΕΤΘΑ
Νομική βάση *	Άρθρο 63.1.γ Καν. (ΕΕ) 508/2014
Αναλυτική Περιγραφή Δράσης	
<p>Η περιοχή παρέμβασης των Νήσων αποτελεί θαλάσσια ζώνη με σημαντική συμβολή στην αλιεία, στην υδατοκαλλιέργεια και στον τουρισμό.</p> <p>Όπως καταδεικνύεται από την ανάλυση της υφιστάμενης κατάστασης, η αλιευτική περιοχή χρήζει ανάδειξης στοιχείων του περιβάλλοντος ή και λήψη διαχειριστικών μέτρων κατά περίπτωση, τόσο για τη βελτίωση του επαγγέλματος, όπως και για την διαχείριση των θαλάσσιων ή και υδάτινων περιβαλλοντικών συστημάτων.</p> <p>Προκειμένου να άμβλυθούν οι επιπτώσεις της κλιματικής αλλαγής και να βελτιωθεί η ενεργειακή απόδοση των αλιευτικών σκαφών, μπορούν να χρηματοδοτηθούν:</p> <ul style="list-style-type: none"> • Ανάδειξη υδάτινων συστημάτων, θαλάσσιων διαδρομών, καταδυτικών ή και θαλάσσιων πάρκων. • Δημιουργία υποδομών διαχείρισης / προστασίας ειδών των περιβαλλοντικών συστημάτων (π.χ. διαχείριση σε καλαμιώνες για την προστασία φωλιών πτηνών/ ιχθύων ή και άλλων ειδών χλωρίδας και πανίδας. • Σήμανση αλιευτικών ζωνών, οικοσυστημάτων φωλεοποίησης, διβαριών με στόχο την προστασία. • Ελέγχους και συστήματα ενεργειακής απόδοσης, <p>Στόχος είναι να προστατευθούν ή και να αναδειχθούν η θαλάσσια βιοποικιλότητα και τα οικοσυστήματα στο πλαίσιο των βιώσιμων αλιευτικών δραστηριοτήτων ή / και ανάδειξη, αξιοποίηση περιοχών, όπως:</p> <ul style="list-style-type: none"> • Ανάδειξη οικοσυστημάτων που αποτελούν ιδιαίτερο περιβάλλον (π.χ. χώροι φωλεοποίησης πτηνών κ.ο.κ.). • Ανάδειξη προστατευόμενων και μη περιοχών με περιβαλλοντική αξία. • Ανάδειξη της αξίας των διβαριών. • Δράσεις που αποσκοπούν στην ανάπτυξη ή στην εισαγωγή νέων τεχνικών ή οργανωτικών γνώσεων που να μειώνουν στις επιπτώσεις των αλιευτικών δραστηριοτήτων στο περιβάλλον, συμπεριλαμβανομένων βελτιωμένων αλιευτικών τεχνικών και βελτιωμένης επιλεκτικότητας των αλιευτικών εργαλείων, ή που αποσκοπούν στην υλοποίηση μιας πιο βιώσιμης χρήσης των θαλάσσιων βιολογικών πόρων και της συνύπαρξης με προστατευόμενα αρπακτικά. • Δράσεις που προωθούν το θαλάσσιο χωροταξικό σχεδιασμό, ως ένα καινοτόμο εργαλείο αναπτυξιακού σχεδιασμού, με σκοπό την ολοκληρωμένη θαλάσσια ανάπτυξη. <p>Η ένταση ενίσχυσης ανέρχεται σε ποσοστό 100% των επιλέξιμων δαπανών για ενέργειες που αφορούν τις αλιευτικές περιοχές της περιοχής παρέμβασης.</p>	
Θεματικές κατευθύνσεις που εξυπηρετούνται:	
<p>Οι θεματικές κατευθύνσεις που εξυπηρετούνται, αφορούν τα παρακάτω:</p> <ul style="list-style-type: none"> • Ενίσχυση δράσεων και παρεμβάσεων για το περιβάλλον και την κλιματική αλλαγή 	

- Εισαγωγή πρακτικών για την αειφόρο ανάπτυξη της περιοχής

Περιοχή Εφαρμογής

Αλιευτική ή / και ενάλια περιοχή παρέμβασης

Δικαιούχοι

- ΟΤΑ Α΄ & Β΄ βαθμού και φορείς τους
- Συλλογικοί φορείς μη κερδοσκοπικού χαρακτήρα του αλιευτικού ή περιβαλλοντικού τομέα
- Φορείς που έχουν συνάψει προγραμματική σύμβαση με τους παραπάνω αναφερόμενους.

Συνέργεια / συμπληρωματικότητα με άλλες δράσεις του τοπικού προγράμματος

19.2.4.3, 19.2.4.5, 19.2.1.1, 19.2.1.2

Συνέργεια / συμπληρωματικότητα με άλλες δράσεις στην ευρύτερη περιοχή

- ΡΣΑ 2021 Περιφερειακού Πλαισίου Αττικής: Πρόκριση ήπιας ανάπτυξη, ανάλογα με τα κατά τόπους συγκριτικά πλεονεκτήματα, με έμφαση στο σεβασμό της ευαισθησίας του νησιώτικου και παράκτιου τοπίου και περιβάλλοντος. Επιδίωξη διατήρησης του πρωτογενούς τομέα, όπου υπάρχουν οι προϋποθέσεις ανάπτυξής του, όπως σε Αίγινα, Σαλαμίνα, Πόρο, Τροιζηνία, με επιπλέον ανάπτυξη ειδικών καλλιεργειών και δραστηριοτήτων εκμετάλλευσής τους.
- Έξυπνη Εξειδίκευση Έρευνας, Τεχνολογίας & Καινοτομίας της Περιφέρειας Αττικής: Παραγωγή πρώτων υλών υψηλής ποιότητας αγροδιατροφής. Βελτίωση της ανταγωνιστικής θέσης των ελληνικών προϊόντων. Υποστήριξη καινοτόμων ιδιωτικών πρωτοβουλιών.
- Εθνική Θαλάσσια Στρατηγική: Προαγωγή καινοτομικής θαλάσσιας ανάπτυξης στην περιφέρεια με την προώθηση της βιώσιμης οικονομικής ανάπτυξης και απασχόλησης και των επιχειρηματικών ευκαιριών στο πλαίσιο της γαλάζιας οικονομίας

2.4 Γενικοί και Ειδικοί Όροι Επιλεξιμότητας

Στο κεφάλαιο 4 του σώματος της 1^{ης} Πρόσκλησης αναφέρονται συνοπτικά οι Γενικοί και Ειδικοί όροι επιλεξιμότητας των υποβληθεισών δαπανών. Για αναλυτικότερες πληροφορίες σχετικά με την επιλεξιμότητα των δαπανών, επισυνάπτεται στα συνημμένα της πρόσκλησης, η Υπουργική Απόφαση με τίτλο Αντικατάσταση της υπ' αριθ. Υπουργική Απόφαση 137675/ΕΥΘΥ1016/19-12-2018 (ΦΕΚ 5968/Β/31-12-2018) ΥΑΕΚΕΔ που αφορά: «Αντικατάσταση της υπ' αριθ. 110427/ΕΥΘΥ/1020/20.10.2016 (ΦΕΚ Β' 3521) υπουργικής απόφασης με τίτλο «Τροποποίηση και αντικατάσταση της υπ' αριθ. 81986/ΕΥΘΥ712/31.07.2015 (ΦΕΚ Β' 1822) υπουργικής απόφασης «Εθνικοί κανόνες επιλεξιμότητας δαπανών για τα προγράμματα του ΕΣΠΑ 2014 – 2020 - Έλεγχος νομιμότητας δημοσίων συμβάσεων συγχρηματοδοτούμενων πράξεων ΕΣΠΑ 2014-2020 από Αρχές Διαχείρισης και Ενδιάμεσους Φορείς – Διαδικασία ενστάσεων επί των αποτελεσμάτων αξιολόγησης πράξεων».

Ως ειδικοί όροι επιλεξιμότητας, όπως αναφέρονται στην Πρόσκληση, στις ενότητες 4.6.1 και 4.6.2 είναι οι εξής:

1. Η υποβαλλόμενη Πράξη μπορεί να υλοποιηθεί μόνο στην περιοχή παρέμβασης του Τ.Π. CLLD / LEADER Αλιείας ΠΕ Νήσων Αττικής όπως αυτή παρουσιάζεται στον παρόντα Ενημερωτικό Οδηγό της 1^{ης} Πρόσκλησης.
2. Η υποβαλλόμενη Πράξη πρέπει να εμπίπτει στην προτεραιότητα, το θεματικό στόχο, το μέτρο και τον ειδικό στόχο του Επιχειρησιακού Προγράμματος ΕΠΑΛΘ 2014 – 2020 καθώς και στις θεματικές κατευθύνσεις, τους στρατηγικούς και ειδικούς στόχους του Τ.Π. CLLD /LEADER Αλιείας της ΠΕ Νήσων Αττικής.

Οι προτάσεις [ΤΔΠ (έντυπο Ε.Ι.1_3) με συνημμένα όλα τα απαραίτητα έγγραφα, όπως αυτά έχουν προσδιοριστεί στην 1^η Πρόσκληση] υποβάλλονται αποκλειστικά ηλεκτρονικά μέσω του ΟΠΣ ΕΣΠΑ από τους δυνητικούς δικαιούχους, εντός της προθεσμίας που προσδιορίζεται από τον ΕΦ στην 1^η Πρόσκληση. Επιπλέον, όσα συνημμένα έγγραφα της πρότασης δεν είναι τεχνικά εφικτό να υποβληθούν/ επισυναφθούν ηλεκτρονικά μέσω του ΟΠΣ ΕΣΠΑ, αποστέλλονται στον ΕΦ μόνο σε έντυπη μορφή εντός προθεσμίας **10 εργάσιμων ημερών** από την ημερομηνία λήξης της προθεσμίας υποβολής των προτάσεων, δεδομένου ότι εφαρμόζεται συγκριτική αξιολόγηση. Ο δικαιούχος μετά την επιτυχή υποβολή της πρότασης ενημερώνεται σχετικά μέσω του ΟΠΣ ΕΣΠΑ.

Όλες οι προτάσεις [ΤΔΠ με συνημμένα όλα τα απαραίτητα έγγραφα] αρχειοθετούνται/ τηρούνται στο ΟΠΣ ΕΣΠΑ.

2.5 Υποβολή Πράξεων (προτάσεων) από τους δικαιούχους φορείς

Οι Οδηγίες για την υποβολή των Πράξεων (προτάσεων) παρουσιάζονται στο κεφάλαιο 5 της 1^{ης} πρόσκλησης (Οδηγίες Υποβολής Αιτήσεων).

Οι προτάσεις (Τεχνικό Δελτίο Πράξης (έντυπο E.I.1_3) με συνημμένα όλα τα απαραίτητα έγγραφα, όπως αυτά έχουν προσδιοριστεί στην 1η Πρόσκληση, στην Ενότητα 5.3, υποβάλλονται αποκλειστικά ηλεκτρονικά μέσω του ΟΠΣ ΕΣΠΑ από τους δυνητικούς δικαιούχους, από την 15/05/2020 ώρα 13:00 έως και την 14/09/2020 ώρα 15:00. Κατά την κρίση του ΕΦ και για διευκόλυνση του έργου του, δύναται να ζητηθεί, κατά τη διαδικασία αξιολόγησης, η υποβολή συγκεκριμένων εγγράφων και σε έντυπη μορφή. Επιπλέον, όσα συνημμένα της πρότασης δεν είναι τεχνικά εφικτό να υποβληθούν/ επισυναφθούν ηλεκτρονικά μέσω του ΟΠΣ ΕΣΠΑ, αποστέλλονται στον ΕΦ Δίκτυο Συνεργασίας Δήμων Περιφερειακής Ενότητας Νήσων Αττικής στη διεύθυνση: Φίλωνος 91, Πειραιάς, τκ 18535 **εντός 10 εργάσιμων ημερών** από την ημερομηνία λήξης της προθεσμίας υποβολής των προτάσεων, δεδομένου ότι εφαρμόζεται συγκριτική αξιολόγηση. Όλες οι προτάσεις (Τεχνικό Δελτίο Πράξης (ΤΔΠ) με συνημμένα όλα τα απαραίτητα έγγραφα), αρχειοθετούνται/ τηρούνται στο ΟΠΣ ΕΣΠΑ.

Επιπλέον, αναπόσπαστο στοιχείο της 1^{ης} Πρόσκλησης, όπως αναλύονται στον παρόντα οδηγό είναι τα συνημμένα έγγραφα αυτής. Τα έγγραφα αυτά αποτυπώνονται στους πίνακες που ακολουθούν ανά κατηγορία, προς διευκόλυνση του δυνητικού δικαιούχου.

Συνεπώς ο δυνητικός δικαιούχος θα πρέπει να συμπληρώσει στο ΟΠΣ ΕΣΠΑ το Τεχνικό Δελτίο Πράξης και να οργανώσει φάκελο με δικαιολογητικά έγγραφα, όπως αναφέρονται στην παρ. 5.3. της 1^{ης} Πρόσκλησης.

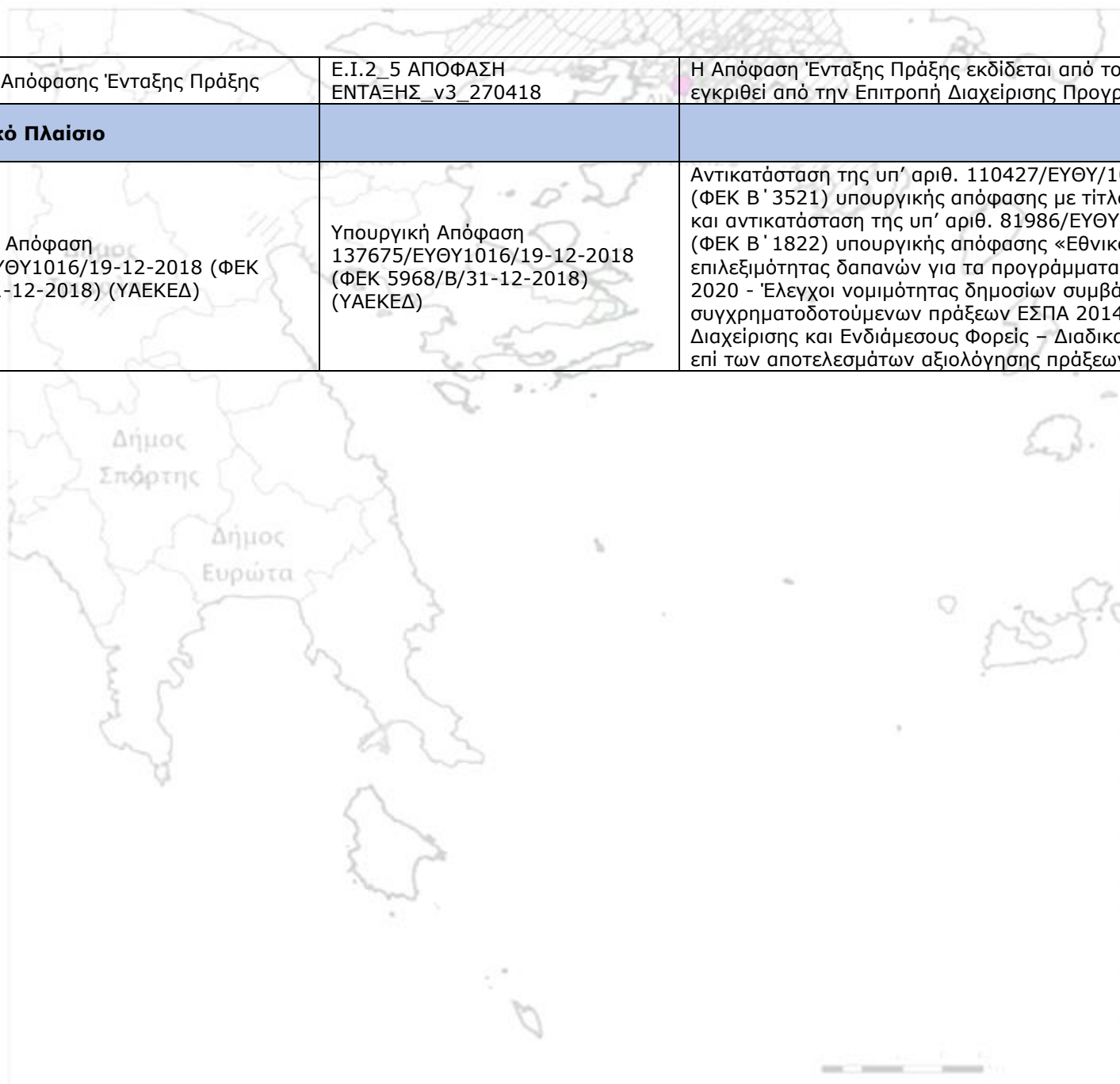
Ο παρακάτω πίνακας 10, περιλαμβάνει τις τρεις κατηγορίες συνημμένων που είναι οι οδηγοί της πρόσκλησης, τα υποδείγματα που πρέπει κατά περίπτωση να συμπληρωθούν από τους δικαιούχους και θεσμικό πλαίσιο.

Πίνακας 10: Συνημμένα έγγραφα της πρόσκλησης

1. Οδηγοί Πρόσκλησης	Όνομασία Συνημμένων Εγγράφων Πρόσκλησης	Περιγραφή
Οδηγίες συμπλήρωσης ΤΔΠ	Ο_Ε.Ι.1_3_ΟΔΗΓΙΕΣ ΣΥΜΠΛΗΡΩΣΗΣ ΤΔΠ_v2_270418	Οδηγίες για τη συμπλήρωση του Τεχνικού Δελτίου Πράξης
Ενημερωτικός Οδηγός Πρόσκλησης στον οποίο συμπεριλαμβάνεται η με αρ. πρωτ. 2114/18-10-2019 εγκεκριμένη Αναμόρφωση του Τοπικού Προγράμματος	Το παρόν Έντυπο	Σκοπός του παρόντος Οδηγού, είναι η ενημέρωση των δυνητικών δικαιούχων σχετικά με το Τοπικό Πρόγραμμα Αλιείας των Νήσων Αττικής «Πολιτισμός & Περιβάλλον "ΕΝ ΠΛΩ"», καθώς και η καθοδήγησή τους σχετικά με τις απαιτήσεις Παρούσας 1ης Πρόσκλησης.
Εξασφάλιση Προσβασιμότητας ΑΜεΑ	Οδηγός: 1b_Ο.Ι.1_1_ΠΑΡΑΡΤ_ΙΙ_ΠΡΟΣΒΑΣΙΜΟΤΗΤΑ_ΑΜΕΑ_v1_080517	Εξετάζεται ο τρόπος με τον οποίο η πράξη/ δράση ικανοποιεί τις απαιτήσεις προσβασιμότητας και τους κανόνες ασφαλείας για όλες τις κατηγορίες ΑμεΑ.
Οδηγίες για Κρατικές Ενισχύσεις	Οδηγός 1c_Ο.Ι.1_1_ΠΑΡΑΡΤ_ΙΙΙ_ΚΡΑΤΙΚΕΣ_ΕΝΙΣΧΥΣΕΙΣ_v1_080517	Με τον οδηγό, παρέχονται κατευθύνσεις/οδηγίες για την αξιολόγηση του κριτηρίου της συμβατότητας της πράξης με τους κανόνες του ανταγωνισμού και των κρατικών ενισχύσεων.
Οδηγός Αξιολόγησης Πράξεων	Ο.Ι.1_10.Ι.1_1_ΟΔΗΓΟΣ_ΑΞΙΟΛΟΓΗΣΗΣ_v1_080517	Στον παρόν οδηγό παρουσιάζονται: 1. Μεθοδολογία αξιολόγησης 2. Τα Στάδια επιλογής πράξεων 3. Τα Κριτήρια επιλογής πράξεων 4. Η Προσαρμογή των κριτηρίων και ο προσδιορισμός τρόπου βαθμολόγησής τους 5. Ο Πίνακας Κριτηρίων Επιλογής Πράξεων
Οδηγός για την εκτίμηση της διαχειριστικής ικανότητας δυνητικών δικαιούχων ΕΣΠΑ 2014-2020	1a1_Ο.Ι.1_1_ΠΑΡΑΡΤ_Ι_ΟΔΗΓΟΣ_ΔΙΑΧΕΙΡ_ΙΚΑΝΟΤ_ΔΙΚΑΙΟΥΧΩΝ_v1_080517)	Ο παρών οδηγός έχει ως σκοπό να βοηθήσει τους δυνητικούς δικαιούχους να προετοιμάσουν το τμήμα του φακέλου της αίτησης χρηματοδότησης, που αφορά στη διοικητική, επιχειρησιακή και χρηματοοικονομική ικανότητα και ταυτόχρονα να αυτοαξιολογηθούν ώστε να εκτιμήσουν έγκαιρα τις αδυναμίες τους και να επιλέξουν τρόπους αντιμετώπισης.
2. Υποδείγματα προς Συμπλήρωση		

Υπόδειγμα Τεχνικού Δελτίου Πράξης	E.I.1_3 ΤΕΧΝΙΚΟ ΔΕΛΤΙΟ ΠΡΑΞΗΣ_v2_270418	Το Τεχνικό Δελτίο Πράξης αποτελεί την Αίτηση Χρηματοδότησης του δικαιούχου και συμπληρώνεται αποκλειστικά στην ηλεκτρονική σελίδα του ΟΠΣ ΕΣΠΑ.
Υπόδειγμα Σχεδίου Απόφασης Υλοποίησης Υποέργου με Ίδια Μέσα	E.I.1_5 ΣΧΕΔΙΟ ΑΠΟΦ ΥΠΟΕΡΓΟΥ ΙΔΙΑ ΜΕΣΑ_v1_080517	Αφορά μόνο δικαιούχους που σκοπεύουν να υλοποιήσουν με ίδια μέσα.
Υποδείγματα επάρκειας	a2_O.I.1_1_ΠΑΡΑΡΤ_1_ΥΠΟΔΕΙΓΜΑΤΑ_v1_080517 1a3_O.I.1_1_ΠΑΡΑΡΤ_1_ΥΠΟΔ_ΠΡΟΓΡΑΜΜ_ΣΥΜΒΑΣΕΩΝ_v1_080517	Τα Υποδείγματα επάρκειας συμπληρώνονται με σκοπό την εκτίμηση της διαχειριστικής ικανότητας των δυνητικών δικαιούχων ΕΣΠΑ 2014-2020.
Πίνακας Δ1 για την αποτύπωση των αναγκών τεχνικών υποστηρικτικών μελετών της Πράξης	Πίνακας Δ1_ΑΠΟΤΥΠΩΣΗ_ΜΕΛΕΤΩΝ_V2	Στον Πίνακα Δ1, αποτυπώνονται οι αναγκαίες τεχνικές και υποστηρικτικές μελέτες, της ωρίμανσης Πράξης, όσον αφορά τα κτιριακά έργα, τις αναπλάσεις και τα αλιευτικά καταφύγια. Ο πίνακας συμπληρώνεται ανάλογα με το είδος της Πράξης.
Πίνακας Δ2 για την αποτύπωση των αδειών και εγκρίσεων του συνόλου της Πράξης και του βαθμού προόδου αυτής	Πίνακας_Δ2_ΑΔΕΙΕΣ_ΕΓΚΡΙΣΕΙΣ	Στον Πίνακα Δ2 αποτυπώνονται οι αναγκαίες άδειες και εγκρίσεις του συνόλου της Πράξης και του βαθμού προόδου αυτής, που αφορούν αναπλάσεις, κτιριακά έργα και αλιευτικά καταφύγια. Ο πίνακας συμπληρώνεται ανάλογα με το είδος της Πράξης.
Κατάσταση Τήρησης Φακέλου Πράξης:	E.I.1_6 ΚΑΤΑΣΤΑΣΗ ΤΗΡΗΣΗΣ ΦΑΚΕΛΟΥ ΠΡΑΞΗΣ_v1_120218	Συμπληρώνεται από τον ΕΦ, κατά την διάρκεια παρακολούθησης της Ενταγμένης Πράξης.
Κριτήρια Επιλογής πράξεων – Μεθοδολογία αξιολόγησης	ΚΡΙΤΗΡΙΑ_ΕΠΙΛΟΓΗΣ_ΠΡΑΞΕΩΝ_Μ_ΕΘΟΔΟΛΟΓΙΑ_ΑΞΙΟΛΟΓΗΣΗΣ	Στον Πίνακα αυτό αποτυπώνονται αναλυτικά όλα τα στάδια της αξιολόγησης, ήτοι το στάδιο Α και τα στάδια Β1-Β5.
Δελτίο Παρακολούθησης και Αξιολόγησης Προόδου Πράξης	E.II.1_2 ΔΕΛΤΙΟ ΠΑΡΑΚΟΛ ΑΞΙΟΛ ΠΡΟΟΔΟΥ ΠΡΑΞΗΣ_v2_01102018)	Συμπληρώνεται από τον ΕΦ κατά τη διάρκεια παρακολούθησης της ενταγμένης πράξης.
Πίνακας σχετικά με τη διατήρηση του Πολιτισμού και της κληρονομιάς (για τις ενισχύσεις που χορηγούνται βάσει του ΓΚΑΚ του 2014 (κανονισμός 651/2014 όπως τροποποιήθηκε με τον κανονισμό 2017/1084))	11-GBER_2014_culture and heritage conservation_EL	Ενισχύσεις για τον πολιτισμό και τη διατήρηση της κληρονομιάς Κατάλογος σημείων προς έλεγχο, για τις ενισχύσεις που χορηγούνται βάσει του ΓΚΑΚ του 2014 (κανονισμός 651/2014 όπως τροποποιήθηκε με τον κανονισμό 2017/1084)
Πίνακας σχετικά με τις τοπικές υποδομές για τις ενισχύσεις που χορηγούνται βάσει του ΓΚΑΚ του 2014 (κανονισμός 651/2014 όπως τροποποιήθηκε με τον κανονισμό 2017/1084))	13-GBER_2014_local infrastructures_EL	Ενισχύσεις για τοπικές υποδομές Κατάλογος σημείων προς έλεγχο, για τις ενισχύσεις που χορηγούνται βάσει του ΓΚΑΚ του 2014 (κανονισμός 651/2014 όπως τροποποιήθηκε με τον κανονισμό 2017/1084)
Ερωτηματολόγιο Ελέγχου Κρατικών Ενισχύσεων Έργων Πολιτισμού ή Σύγχρονου Πολιτισμού	Ερωτηματολόγιο_ΚΕ_Έργων_Πολιτισμού Ερωτηματολόγιο ΚΕ Έργων Σύγχρονου Πολιτισμού	Το Ερωτηματολόγιο αφορά τις ενισχύσεις που χορηγούνται βάσει του ΓΚΑΚ του 2014 (κανονισμός 651/2014 όπως τροποποιήθηκε με τον κανονισμό 2017/1084)

Υπόδειγμα Απόφασης Ένταξης Πράξης	Ε.Ι.2_5 ΑΠΟΦΑΣΗ ΕΝΤΑΞΗΣ_v3_270418	Η Απόφαση Ένταξης Πράξης εκδίδεται από τον ΕΦ, εφόσον εγκριθεί από την Επιτροπή Διαχείρισης Προγράμματος (ΕΔΠ)
3. Θεσμικό Πλαίσιο		
Υπουργική Απόφαση 137675/ΕΥΘΥ1016/19-12-2018 (ΦΕΚ 5968/Β/31-12-2018) (ΥΑΕΚΕΔ)	Υπουργική Απόφαση 137675/ΕΥΘΥ1016/19-12-2018 (ΦΕΚ 5968/Β/31-12-2018) (ΥΑΕΚΕΔ)	Αντικατάσταση της υπ' αριθ. 110427/ΕΥΘΥ/1020/20.10.2016 (ΦΕΚ Β' 3521) υπουργικής απόφασης με τίτλο «Τροποποίηση και αντικατάσταση της υπ' αριθ. 81986/ΕΥΘΥ712/31.07.2015 (ΦΕΚ Β' 1822) υπουργικής απόφασης «Εθνικοί κανόνες επιλεξιμότητας δαπανών για τα προγράμματα του ΕΣΠΑ 2014 - 2020 - Έλεγχοι νομιμότητας δημοσίων συμβάσεων συγχρηματοδοτούμενων πράξεων ΕΣΠΑ 2014-2020 από Αρχές Διαχείρισης και Ενδιάμεσους Φορείς - Διαδικασία ενστάσεων επί των αποτελεσμάτων αξιολόγησης πράξεων»



2.6. Απαιτούμενα δικαιολογητικά

Το Τεχνικό Δελτίο Πράξης (ΤΔΠ), αποτελεί την πρόταση του Δικαιούχου και συμπληρώνεται αποκλειστικά στην ηλεκτρονική μορφή που διατίθεται στο ΟΠΣ ΕΣΠΑ.

Η υποβολή της πρότασης συνιστά και αίτηση χρηματοδότησης του δυνητικού δικαιούχου. Αναπόσπαστο στοιχείο της πρότασης αποτελούν τα δικαιολογητικά/έγγραφα, τα οποία συνοδεύουν το ΤΔΠ. Τα συνοδευτικά δικαιολογητικά/ έγγραφα, υποβάλλονται σε μορφή αρχείου τύπου pdf, ως συνημμένα στο ΤΔΠ. Σε περιπτώσεις εγγράφων, για τα οποία δεν είναι τεχνικά εφικτή η ηλεκτρονική επισύναψη/υποβολή (π.χ. χάρτες, σχέδια, κλπ), ο δικαιούχος υποχρεούται να τα αποστείλει στον ΕΦ, σύμφωνα με όσα ορίζονται στην πρόσκληση.

Στον παρακάτω πίνακα απεικονίζονται τα απαιτούμενα δικαιολογητικά/ έγγραφα για την υποβολή της πρότασης καθώς επίσης και με ποιο στάδιο αξιολόγησης συνδέονται. Επισημαίνεται ότι η υποβολή των κατωτέρω δικαιολογητικών είναι υποχρεωτική, ανάλογα με το αντικείμενο της υποβαλλόμενης Πράξης(Πρότασης) και με τη δράση στα πλαίσια της οποίας υποβάλλεται αυτή.

Πίνακας 11: Δικαιολογητικά και στάδια αξιολόγησης

A	Έλεγχος συμβατότητας της πρότασης	Στάδιο Αξιολόγησης
1	Τεχνικό Δελτίο Πράξης – ΤΔΠ (Υποβάλλεται ηλεκτρονικά μέσω του ΟΠΣ ΕΣΠΑ)	A, B1-B5
2	Κανονιστικές αποφάσεις, καταστατικά φορέων, Σχέδιο προγραμματικής σύμβασης	A
3	Αποφάσεις των αρμόδιων ή και συλλογικών οργάνων του δικαιούχου ή άλλων αρμόδιων οργάνων, όπου αυτό προβλέπεται από τη σχετική νομοθεσία	A
B1	Πληρότητα και σαφήνεια του περιεχομένου της πρότασης	
1	Αναλυτικός προϋπολογισμός Πράξης (και σε ηλεκτρονική μορφή xls): α) Έργα που εκτελούνται με δημόσιες συμβάσεις: Εγκεκριμένα τεύχη δημοπράτησης της πράξης ή σχέδια τευχών δημοπράτησης. Εφόσον δεν υποβληθούν τεύχη δημοπράτησης, υποβάλλεται αναλυτικός προϋπολογισμός δημοσίου έργου, σύμφωνα με την εθνική νομοθεσία (Ν.4412/2016), καθώς και αναλυτικές προμετρήσεις για τα έργα υποδομών, θεωρημένες από την αρμόδια τεχνική υπηρεσία. β) Έργα που δεν εκτελούνται με δημόσιες συμβάσεις: Αναλυτικός προϋπολογισμός προτεινόμενης πράξης, πραγματικό κόστος από παρεμφερείς πράξεις που έχουν υλοποιηθεί, λαμβάνοντας υπόψη τις επικρατούσες συνθήκες της αγοράς κατά το χρόνο αξιολόγησης της πρότασης • μη δεσμευτικές προσφορές (πχ τουλάχιστον δύο προσφορές από δύο ανεξάρτητους μεταξύ τους προμηθευτές) που υποβάλλονται από τον δικαιούχο.	B1.2, B1.3
B2	Τήρηση Θεσμικού Πλαισίου και ενσωμάτωση οριζόντιων πολιτικών	

1	Έκθεση τεκμηρίωσης εξασφάλισης της προσβασιμότητας των ατόμων με αναπηρία. Οι κανόνες που πρέπει να τηρούνται για την εξασφάλιση της προσβασιμότητας ΑΜΕΑ καθώς και το βασικό ισχύον θεσμικό πλαίσιο, παρουσιάζονται στον Οδηγό: Παράρτημα ΙΙ για την εξειδίκευση του κριτηρίου αξιολόγησης «Εξασφάλιση της προσβασιμότητας στα άτομα με αναπηρία» (συνημμένο αρχείο πρόσκλησης: 1.b_O.I.1_11b_O.I.1_1_ΠΑΡΑΡΤ_ΙΙ_ΠΡΟΣΒΑΣΙΜΟΤΗΤΑ_ΑΜΕΑ_v1_080517)	B2
2	Ερωτηματολόγιο ελέγχου κρατικών ενισχύσεων έργων πολιτισμού ή σύγχρονου πολιτισμού (εφόσον απαιτείται). Σε περίπτωση που μια πράξη εξετάζεται στο πλαίσιο της Ανακοίνωσης της Επιτροπής σχετικά με την έννοια της κρατικής ενίσχυσης όπως αναφέρεται στο άρθρο 107 παράγραφος 1 της Συνθήκης για τη λειτουργία της Ευρωπαϊκής Ένωσης (2016/C 262/01), προκειμένου να επιβεβαιωθεί η μη κρατική ενίσχυση, πρέπει κατά την υποβολή των προτάσεων οι δυνητικοί δικαιούχοι να υποβάλλουν στοιχεία τα οποία διασφαλίζουν είτε ότι η πρότασή τους δεν αποτελεί οικονομική δραστηριότητα, είτε (στην περίπτωση που αποτελεί οικονομική δραστηριότητα) ότι η χρηματοδότηση του έργου δε δίνει πλεονέκτημα στους δικαιούχους και δεν απειλεί να νοθεύσει τον ανταγωνισμό ή να έχει επιπτώσεις στις συναλλαγές. (Συνημμένο αρχείο πρόσκλησης 1c_O.I.1_1_ΠΑΡΑΡΤ_ΙΙΙ_ΚΡΑΤΙΚΕΣ_ΕΝΙΣΧΥΣΕΙΣ_v1_080517)	B2
3	Απόφαση Έγκρισης Περιβαλλοντικών όρων, ώστε να εξεταστεί με ποιο τρόπο η προτεινόμενη πράξη σέβεται τις αρχές της αειφόρου ανάπτυξης ειδικότερα σε σχέση με τους όρους, περιορισμούς και κατευθύνσεις της εγκεκριμένης ΚΥΑ Στρατηγικής Μελέτης Περιβαλλοντικών Επιπτώσεων του ΕΠΑΛΘ.	B2
B3 Σκοπιμότητα Πράξης		
1	Στοιχεία που τεκμηριώνουν την αρμοδιότητα του δικαιούχου να υλοποιήσει την πράξη (καταστατικά, κανονιστικές αποφάσεις, σχέδιο προγραμματικής σύμβασης, εφόσον απαιτείται)	B3
B4 Ωριμότητα Πράξης		
1	Δελτίο Προόδου Ενεργειών Ωρίμανσης & Υποχρεώσεων Πράξης	B4
2	Αποδεικτικά κτίσης ή χρήσης του ακινήτου στο οποίο προβλέπεται η υλοποίηση της Πράξης	B4
3	Πίνακας αποτύπωσης αναγκαίων τεχνικών υποστηρικτικών μελετών και της ωρίμανσης της πράξης (σύμφωνα με το υπόδειγμα της πρόσκλησης). Υποβάλλονται όλες οι υπάρχουσες μελέτες και οι εγκριτικές αποφάσεις των μελετών όπως αναγράφονται στον πίνακα αποτύπωσης αναγκαίων τεχνικών υποστηρικτικών μελετών και της ωρίμανσης της πράξης.	B4, B1
4	Πίνακας αποτύπωσης αδειών και εγκρίσεων της πράξης και του βαθμού προόδου αυτών (σύμφωνα με το υπόδειγμα της πρόσκλησης).	B4, B1

	Υποβάλλονται όλες οι άδειες και εγκρίσεις, όπως αναγράφονται στον πίνακα αποτύπωσης αδειών και εγκρίσεων της πράξης και του βαθμού προόδου αυτών.	
5	<p>Αγορά / απαλλοτρίωση εδαφικής έκτασης/κτιριακής εγκατάστασης α) Σε περίπτωση αγοράς / απαλλοτρίωσης εδαφικής έκτασης ή αγοράς κτιριακής εγκατάστασης, εκτίμηση αξίας από ανεξάρτητο πιστοποιημένο εκτιμητή ή δεόντως εξουσιοδοτημένο επίσημο φορέα.</p> <p>β) Υπεύθυνες δηλώσεις ιδιοκτητών περί συμφωνίας εξαγοράς εδαφικής έκτασης ή κτιριακής εγκατάστασης (εφόσον υπάρχουν)</p>	B4
B5	Διαχειριστική Ικανότητα Δικαιούχου	
1	<p>Υποδείγματα που τεκμηριώνουν τη διοικητική και επιχειρησιακή ικανότητα του δικαιούχου. Για τη συμπλήρωση των υποδειγμάτων συμβουλευτείτε τον «Οδηγό για την εκτίμηση της διαχειριστικής ικανότητας δυνητικών δικαιούχων ΕΣΠΑ 2014-2020». ΠΑΡΑΡΤ_Ι_ΟΔΗΓΟΣ_ΔΙΑΧΕΙΡ_ΙΚΑΝΟΤ_ΔΙΚΑΙΟΥΧΩΝ_v1_080517</p> <p>Σημείωση: 1) Στις περιπτώσεις φορέων που έχουν τη μορφή ΝΠΙΔ και δεν υπάγονται στο πεδίο εφαρμογής των νόμων και προεδρικών διαταγμάτων για την ανάθεση και υλοποίηση δημοσίων συμβάσεων και ανάλογα με το είδος της δράσης που αφορά η προτεινόμενη πράξη, ο φορέας οφείλει να διαθέτει εγκεκριμένο κανονισμό ανάθεσης και παρακολούθησης/υλοποίησης συμβάσεων, ο οποίος οφείλει να είναι συμβατός τόσο με τις κοινοτικές οδηγίες για τις δημόσιες συμβάσεις, όσο και με τις αρχές της ΣΛΕΕ για διαφάνεια και ίση μεταχείριση. Εάν η προτεινόμενη πράξη αφορά σε υποέργα που υλοποιούνται με ίδια μέσα (αυτεπιστασία) που δεν απαιτούν την ανάθεση συμβάσεων με προϋπολογισμό άνω των ορίων του πρόχειρου διαγωνισμού, δεν είναι αναγκαία η ύπαρξη τέτοιου εγκεκριμένου κανονισμού. Κατά τα λοιπά ο δικαιούχος οφείλει να υποβάλει το συστατικό του έγγραφο και συμπληρωμένα τα υποδείγματα που τεκμηριώνουν τη διοικητική και επιχειρησιακή του ικανότητα. 2) Στην περίπτωση υλοποίησης έργου με Προγραμματική Σύμβαση ή Σύμβαση Διαδημοτικής ή Διαβαθμικής Συνεργασίας, ως προς την επάρκεια ελέγχεται και ο προτεινόμενος Φορέας Υλοποίησης.</p>	B5

2.7. Διαδικασία Αξιολόγησης των Πράξεων (Προτάσεων)

Η αξιολόγηση των προτάσεων ολοκληρώνεται σε δύο διαδοχικά και διακριτά στάδια και πραγματοποιείται με βάση τη μεθοδολογία αξιολόγησης και τα κριτήρια επιλογής Πράξεων σύμφωνα με την απόφαση 730/26-03-2019 της ΕΥΔ ΕΠ Αλιείας και Θάλασσας:

α) Στάδιο Α' : Έλεγχος πληρότητας & επιλεξιμότητας πρότασης και

β) Στάδιο Β' : Αξιολόγηση των προτάσεων ανά κριτήριο/ ομάδα κριτηρίων.

Αναλυτικές πληροφορίες για την αξιολόγηση δίνονται στον «Οδηγό Αξιολόγησης Αιτήσεων Χρηματοδότησης» (Οδηγός Ο.Ι.1_1 Οδηγός Αξιολόγησης Αιτήσεων Χρηματοδότησης) και στο Υπόδειγμα Κριτήρια Επιλογής πράξεων – Μεθοδολογία αξιολόγησης.

Κατά τη διενέργεια της αξιολόγησης (συγκριτική), ο ΕΦ δύναται να ζητήσει σε οποιοδήποτε στάδιο της αξιολόγησης, την υποβολή συμπληρωματικών στοιχείων και διευκρινήσεων.

Συμπληρωματικά στοιχεία είναι αυτά τα οποία, ενώ προβλέπονταν στην πρόσκληση, δεν υποβλήθηκαν λόγω παράλειψης του δυνητικού δικαιούχου και έχουν εκδοθεί πριν την υποβολή της πρότασης. Οι διευκρινίσεις είναι στοιχεία που ζητούνται από τους αξιολογητές με σκοπό την αποσαφήνιση των υποβληθέντων στοιχείων και την καλύτερη κατανόηση του περιεχομένου της πρότασης.

Ειδικά για την υποβολή συμπληρωματικών στοιχείων, ο ΕΦ ενημερώνει το δυνητικό δικαιούχο, με Επιστολή για υποβολή συμπληρωματικών στοιχείων για την εξέταση της πρότασης. Ο δυνητικός δικαιούχος θα πρέπει να αποστείλει τα αιτηθέντα συμπληρωματικά στοιχεία εντός συγκεκριμένης προθεσμίας που τίθεται από τον ΕΦ (βλέπε κατευθύνσεις στην παρ. 2.2 του Ο.Ι.1_1 «Οδηγός Αξιολόγησης Αιτήσεων Χρηματοδότησης»). Εφόσον τα συμπληρωματικά στοιχεία δεν υποβληθούν εμπρόθεσμα η πρόταση απορρίπτεται.

Η επικοινωνία με το δικαιούχο για τα παραπάνω θέματα (συμπληρωματικά στοιχεία, διευκρινίσεις) πραγματοποιείται μέσω του ΟΠΣ ΕΣΠΑ.

Τα αποτελέσματα του κάθε σταδίου της αξιολόγησης και η σχετική τεκμηρίωση των αποτελεσμάτων του ελέγχου πληρότητας & επιλεξιμότητας και της αξιολόγησης της πρότασης ανά κριτήριο/ ομάδα κριτηρίων καταγράφονται αναλυτικά στη Λίστα ελέγχου πληρότητας & επιλεξιμότητας της πρότασης και στο Φύλλο Αξιολόγησης Πράξης, σύμφωνα με τα εγκεκριμένα κριτήρια επιλογής Πράξεων όπως αυτά διαμορφώνονται και έχουν εγκριθεί από την Επιτροπή Παρακολούθησης.

2.7.1 Υποβολή και εξέταση ενστάσεων

Οι δυνητικοί Δικαιούχοι δύνανται να υποβάλουν ένσταση στον ΕΦ σχετικά με τα αποτελέσματα της αξιολόγησης σύμφωνα με τα οριζόμενα στο άρθρο 43 της 137675/ΕΥΘΥ1016/19-12-2018 (ΦΕΚ 5968/Β/31-12-2018) (ΥΑΕΚΕΔ). Οι ενστάσεις υποβάλλονται άπαξ ανά στάδιο αξιολόγησης, εντός αποκλειστικής προθεσμίας επτά (7) εργάσιμων ημερών από την επομένη ημέρα της κοινοποίησης των αποτελεσμάτων της αξιολόγησης, ήτοι:

α. της Απόφασης Απόρριψης Πρότασης που εκδίδεται κατά το Στάδιο Α' της αξιολόγησης

β. του Προσωρινού Πίνακα κατάταξης αξιολογημένων προτάσεων που εκδίδεται κατά το Στάδιο Β΄ της αξιολόγησης, στην περίπτωση της συγκριτικής αξιολόγησης

Η ένσταση θα πρέπει να είναι αιτιολογημένη και ενυπόγραφη από το Δικαιούχο και όπου απαιτείται υπογεγραμμένη και από τον φορέα πρότασης, δηλαδή τον κύριο της πράξης, εφόσον είναι διαφορετικός φορέας από τον δικαιούχο.

Ο ΕΦ πρωτοκολλεί και εξετάζει όλες τις υποβαλλόμενες ενστάσεις. Τα αποτελέσματα της εξέτασης των ενστάσεων εγκρίνονται από τον Προϊστάμενο του ΕΦ και κοινοποιούνται στους δυνητικούς δικαιούχους που υπέβαλαν την ένσταση εντός δεκαπέντε (15) εργάσιμων ημερών.

Οι ενστάσεις εξετάζονται από μονομελές όργανο αξιολόγησης ενστάσεων, η οποία συγκροτείται με απόφαση του Προϊσταμένου του ΕΦ, εντός τριών (3) εργάσιμων ημερών από την καταληκτική ημερομηνία υποβολής της ένστασης.

Στη διαδικασία εξέτασης των ενστάσεων δεν μπορούν να συμμετέχουν στελέχη του ΕΦ που συμμετείχαν στη διαδικασία αξιολόγησης της συγκεκριμένης πρότασης την οποία αφορά η ένσταση. Επιπλέον, θα πρέπει να διασφαλίζεται ότι τα στελέχη που εξετάζουν την ένσταση διαθέτουν την απαιτούμενη ανεξαρτησία, μέσω της υποβολής δήλωσης μη σύγκρουσης συμφερόντων.

Αν η υποβληθείσα ένσταση η οποία αφορά τα αποτελέσματα του Σταδίου Α΄ (συγκριτική αξιολόγηση) γίνει δεκτή, ο ΕΦ προβαίνει στην αξιολόγηση του Σταδίου Β΄.

Αν η υποβληθείσα ένσταση αφορά το στάδιο Β΄ της αξιολόγησης, τότε με την ολοκλήρωση της εξέτασης των ενστάσεων οι προτάσεις για τις οποίες γίνεται αποδεκτή η ένσταση προστίθενται στον πίνακα κατάταξης στη σειρά που τους κατατάσσει η βαθμολογία τους, προκειμένου να προκύψει ο Οριστικός Πίνακας κατάταξης αξιολογημένων προτάσεων.

2.7.2 Δημοσιοποίηση Απόφασης Ένταξης

Με την έκδοση της *Απόφασης Ένταξης* ενημερώνονται τα πεδία του καταλόγου Πράξεων [σύμφωνα με το άρθρο 119 και το παράρτημα V του Κανονισμού (ΕΚ) 508/2014], ο οποίος δημοσιεύεται στην ενιαία δικτυακή πύλη του ΕΣΠΑ www.espa.gr.